

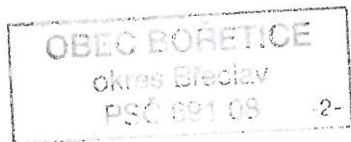
Zveřejnění záměru

Podle § 39, zák. č. 128/2000 v plném znění zveřejňujeme záměr Obce Bořetice:

- odprodat pozemek p.č. st. 253, o výměře 29 m², druh pozemku: zastavěná plocha a nádvoří, k.ú. Bořetice u Hustopečí. Pozemek se nachází za nemovitostí v ulici „Chaloupky“

Nabídky nebo připomínky podávejte do 15 dnů od vyvěšení na Obecním úřadě Bořetice.


V Bořeticích 5. května 2016



František Petrásek
starosta



Zveřejněno na úřední desce: 6.5.2016 Hlučín
Zveřejněno na elektronické úřední desce: 6.5.2016 Hlučín

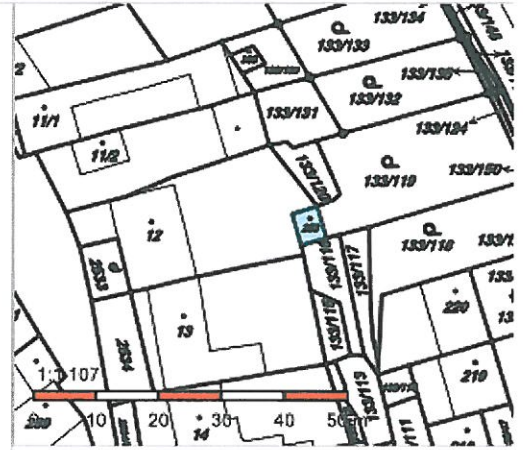


Sňato z úřední desky:

Sňato z elektronické úřední desky:

Informace o pozemku

Parcelní číslo:	st. 253
Obec:	Bořetice [584347]
Katastrální území:	Bořetice u Hustopečí [608157]
Číslo LV:	10001
Výměra [m ²]:	29
Typ parcely:	Parcela katastru nemovitostí
Mapový list:	KMD
Určení výměry:	Graficky nebo v digitalizované mapě
Druh pozemku:	zastavěná plocha a nádvoří



Součástí je stavba

Budova bez čísla popisného nebo evidenčního:	jiná stavba
Stavba stojí na pozemku:	p. č. st. 253

Vlastníci, jiní oprávnění

Vlastnické právo	Podíl
Obec Bořetice, č. p. 39, 69108 Bořetice	

Způsob ochrany nemovitosti

Nejsou evidovány žádné způsoby ochrany.

Seznam BPEJ

Parcela nemá evidované BPEJ.

Omezení vlastnického práva

Nejsou evidována žádná omezení.

Jiné zápisy

Nejsou evidovány žádné jiné zápisy.

Řízení, v rámci kterých byl k nemovitosti zapsán cenový údaj

Nemovitost je v územním obvodu, kde státní správu katastru nemovitostí ČR vykonává [Katastrální úřad pro Jihomoravský kraj, Katastrální pracoviště Hustopeče](#)

Zobrazené údaje mají informativní charakter. Platnost k 05.05.2016 09:00:00.

© 2004 - 2016 [Český úřad zeměměřický a katastrální](#), Pod sídlištěm 1800/9, Kobyličky, 18211 Praha 8
Podání určená katastrálním úřadům a pracovištím zasílejte přímo na [jejich e-mail adresu](#).

Verze aplikace: 5.3.2 build 0

Geosense geoportal

