

## Zveřejnění záměru

Podle § 39, zák. č. 128/2000, ve znění pozdějších předpisů, zveřejňujeme záměr Obce Bořetice:

- odprodat část pozemku p.č. 2584/1, o výměře 34 m<sup>2</sup>, a to konkrétně nově vzniklý pozemek p.č. st. 1178, druh pozemku: zastavěná plocha a nádvoří, k.ú. Bořetice u Hustopečí;

Pozemek se nachází za pod stavbou rodinného domu v ulici „Chalůpky“

Nabídky nebo připomínky podávejte do 15 dnů od vyvěšení na Obecním úřadě Bořetice.

V Bořeticích 5. září 2016

František Petrásek  
starosta



Zveřejněno na úřední desce: 5.9.2016 *Hlučbín*  
Zveřejněno na elektronické úřední desce: 5.9.2016 *Hlučbín*  
Sňato z úřední desky:  
Sňato z elektronické úřední desky:

OBCNÍ ÚŘAD BOŘETICE okres Břeclav PSC 691 08
--


VÝKAZ DOSAVADNÍHO A NOVÉHO STAVU ÚDAJŮ KATASTRU NEMOVITOSTÍ																	
Dosavadní stav				Nový stav													
Označení pozemku parcelním číslem	Výměra parcely			Druh pozemku	Způsob využití	Označení pozemku parcelním číslem	Výměra parcely		Druh pozemku	Typ stavby	Způsob určení výměr	Porovnání se stavem evidence právních vztahů					
	ha	m <sup>2</sup>					ha	m <sup>2</sup>				Způsob využití	Způsob využití	Díl přechází z pozemku označeného v		Číslo listu vlast- nictví	Výměra dílu
							katastru nemovit	dřívější poz. evidenci		ha	m <sup>2</sup>						
st. 396	1	58		zast.pl.	st. 396	1	58		zast.pl.	č.p.205 rod.dům	0	st. 396		590	1	58	celá
2584/1	1	81	84	ostat.pl. ostat.komunikace	2584/1	1	81	50	ostat.pl. ostat.komunikace		0	2584/1		10001	1	81	50
					st. 1178		34		zast.pl.	č.p.205 rod.dům	0	2584/1		10001		34	
	1	83	42			1	83	42									

Zpřesnění geometrického a polohového určení pozemků §50 odst.1 písm. a) katastrálního zákona navržené v tomto geometrickém plánu lze v katastru nemovitostí provést jen na základě souhlasného prohlášení.

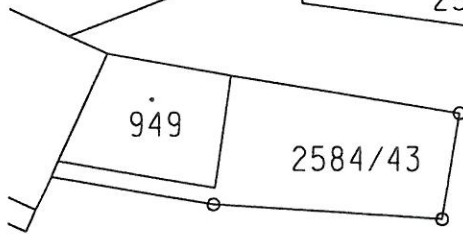
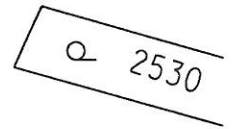
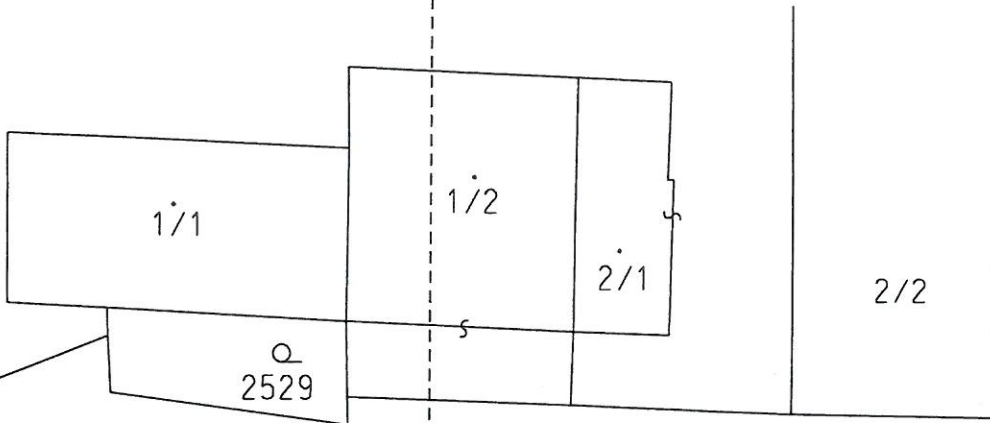
#### Seznam souřadnic (S-JTSK)

Souřadnice pro zápis do KN					Souřadnice pro zápis do KN				
Číslo bodu	Y	X	Kód kvality	Poznámka	Číslo bodu	Y	X	Kód kvality	Poznámka
957-3209	583740.46	1193569.62	8		9	583752.03	1193579.84	3	roh stavby
1	583751.08	1193563.95	3	roh stavby	11	583751.76	1193576.78	3	roh stavby
2	583740.42	1193564.52	3	zeď	12	583749.56	1193575.70	3	roh stavby
3	583735.32	1193564.80	3	roh stavby	13	583749.88	1193572.36	3	roh stavby
4	583735.38	1193567.38	3	roh stavby	14	583751.51	1193571.98	3	zeď
5	583741.51	1193573.52	3	roh stavby	15	583746.89	1193572.88	3	roh stavby
6	583741.91	1193573.89	3	zeď	16	583747.02	1193572.14	3	roh stavby
7	583745.80	1193578.07	3	roh stavby	17	583742.83	1193573.36	8	zeď
8	583749.19	1193581.68	3	roh stavby					

Souřadnice bodů na dosavadní hranici pozemku určené měřením v terénu budou pro zápis do katastru nemovitostí upraveny podle dosavadního určení hranice lomovými body s kódem charakteristiky kvality souřadnic vyšším než 3. Důvodem je nerealizované zpřesnění této hranice, ke kterému je nutné doložit listinu prokazující shodu vlastníků na jejím průběhu (§50 odst.1 písm. a) katastrálního zákona).

<b>GEOMETRICKÝ PLÁN pro</b> rozdělení pozemku a vlastníky upřesněné hranice pozemku	Geometrický plán ověřil úředně oprávněný zeměměřický inženýr:	Stejnopis ověřil úředně oprávněný zeměměřický inženýr:
	Jméno, příjmení: Ing. Jan Hlávka	Jméno, příjmení: Ing. JAN HLÁVKA
	Číslo položky seznamu úředně oprávněných zeměměřických inženýrů: 686/95	Číslo položky seznamu úředně oprávněných zeměměřických inženýrů: 686/95
	Dne: 2. 8. 2016 Číslo: 273 /2016	Dne: 11. 8. 2016 Číslo: 288 /2016
	Náležitostmi a přesností odpovídá právním předpisům.	Tento stejnopis odpovídá geometrickému plánu v elektronické podobě uloženému v dokumentaci katastrálního úřadu.
Vyhotovitel: Ing. Jan Hlávka Riegrova 60 Břeclav	Katastrální úřad souhlasí s očíslováním parcel.	Ověření stejnopisu geometrického plánu v listinné podobě.
Číslo plánu: 1117-167/2016	KÚ pro Jihomoravský kraj KP Hustopeče Markéta Svobodová PGP-453/2016-735 2016.08.10 07:00:07 CEST	
Okres: Břeclav		
Obec: Bořetice		
Kat. území: Bořetice u Hustopečí		
Mapový list: Hustopeče 3-6/34 Hustopeče 3-6/43		
Dosavadním vlastníkům pozemků byla poskytnuta možnost seznámit se v terénu s průběhem navrhovaných nových hranic, které byly označeny předepsaným způsobem.		

Hustopeče 3-6/34 Hustopeče 3-6/43



2584/1

