

## Zveřejnění záměru


Podle § 39, zák. č. 128/2000 v plném znění zveřejňujeme záměr Obce Bořetice:

- odprodat pozemek p.č. 2933/11, o výměře 55 m<sup>2</sup>, druh pozemku: orná půda, k.ú. Bořetice u Hustopečí;
- odprodat pozemek p.č. 2933/10, o výměře 85 m<sup>2</sup>, druh pozemku: neplodná půda;
- odprodat pozemek p.č. 133/85, o výměře 120 m<sup>2</sup>, druh pozemku: zahrada;
- odprodat pozemek p.č. 133/94, o výměře 132 m<sup>2</sup>, druh pozemku: zahrada

Pozemky se nachází za nemovitostmi v ulici „Kolem kostela – Tálky za kostelem“

Nabídky nebo připomínky podávejte do 15 dnů od vyvěšení na Obecním úřadě Bořetice.

V Bořeticích 5. května 2016



*Petrásek*

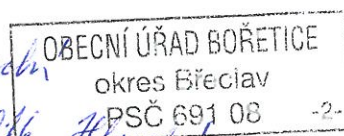
František Petrásek  
starosta

Zveřejněno na úřední desce: 6. 5. 2016 *Alloch*

Zveřejněno na elektronické úřední desce: 6. 5. 2016 *Alloch*

Sňato z úřední desky:

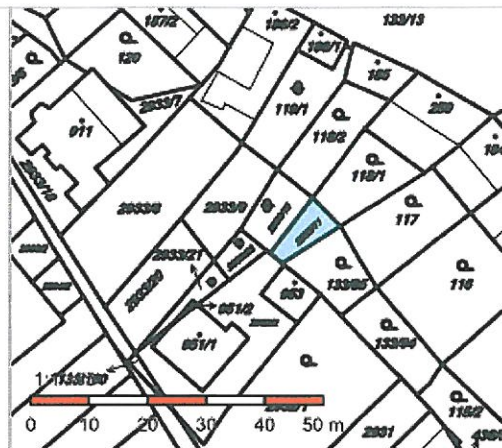
Sňato z elektronické úřední desky:





## Informace o pozemku

Parcelní číslo:	<a href="#">2933/11</a>
Obec:	<a href="#">Bořetice [584347]</a>
Katastrální území:	<a href="#">Bořetice u Hustopeč [608157]</a>
Číslo LV:	<a href="#">10001</a>
Výměra [m <sup>2</sup> ]:	55
Typ parcely:	Parcela katastru nemovitostí
Mapový list:	KMD
Určení výměry:	Graficky nebo v digitalizované mapě
Druh pozemku:	orná půda



## Vlastníci, jiní oprávnění

Vlastnické právo

Podíl

Obec Bořetice, č. p. 39, 69108 Bořetice

## Způsob ochrany nemovitosti

Název

zemědělský půdní fond

## Seznam BPEJ

BPEJ    Výměra

[00610](#) 55

## Omezení vlastnického práva

Nejsou evidována žádná omezení.

## Jiné zápisy

Typ

Změna výměr obnovou operátu

Změna číslování parcel

Řízení, v rámci kterých byl k nemovitosti zapsán cenový údaj

Nemovitost je v územním obvodu, kde státní správu katastru nemovitostí ČR vykonává [Katastrální úřad pro Jihomoravský kraj, Katastrální pracoviště Hustopeče](#)

Zobrazené údaje mají informativní charakter. Platnost k 05.05.2016 09:00:00.

© 2004 - 2016 [Český úřad zeměměřický a katastrální](#), Pod sídlištěm 1800/9, Kobylisy, 18211 Praha 8  
 Podání určená katastrálním úřadům a pracovištím zasílejte přímo na [jejich e-mail adresu](#).

Verze aplikace: 5.3.2 build 0

## Informace o pozemku

Parcelní číslo:	<a href="#">2933/10</a>
Obec:	<a href="#">Bořetice [584347]</a>
Katastrální území:	<a href="#">Bořetice u Hustopečí [608157]</a>
Číslo LV:	<a href="#">10001</a>
Výměra [m <sup>2</sup> ]:	85
Typ parcely:	Parcela katastru nemovitostí
Mapový list:	KMD
Určení výměry:	Graficky nebo v digitalizované mapě
Způsob využití:	neplodná půda
Druh pozemku:	ostatní plocha



## Vlastníci, jiní oprávnění

Vlastnické právo

Podíl

Obec Bořetice, č. p. 39, 69108 Bořetice

## Způsob ochrany nemovitosti

Nejsou evidovány žádné způsoby ochrany.

## Seznam BPEJ

Parcela nemá evidované BPEJ.

## Omezení vlastnického práva

Nejsou evidována žádná omezení.

## Jiné zápisy

Typ

Změna výměr obnovou operátu

Změna číslování parcel

Řízení, v rámci kterých byl k nemovitosti zapsán cenový údaj

Nemovitost je v územním obvodu, kde státní správu katastru nemovitostí ČR vykonává [Katastrální úřad pro Jihomoravský kraj, Katastrální pracoviště Hustopeče](#)

Zobrazené údaje mají informativní charakter. Platnost k 05.05.2016 09:00:00.

© 2004 - 2016 [Český úřad zeměměřický a katastrální](#), Pod sídlištěm 1800/9, Kobylisy, 18211 Praha 8  
Podání určená katastrálním úřadům a pracovištím zasílejte přímo na [jejich e-mail adresu](#).

Verze aplikace: 5.3.2 build 0

## Informace o pozemku

Parcelní číslo:	<a href="#">133/85</a>
Obec:	<a href="#">Bořetice [584347]</a>
Katastrální území:	<a href="#">Bořetice u Hustopečí [608157]</a>
Číslo LV:	<a href="#">10001</a>
Výměra [m <sup>2</sup> ]:	120
Typ parcely:	Parcela katastru nemovitostí
Mapový list:	KMD
Určení výměry:	Graficky nebo v digitalizované mapě
Druh pozemku:	zahrada



## Vlastníci, jiní oprávnění

Vlastnické právo

Podíl

Obec Bořetice, č. p. 39, 69108 Bořetice

## Způsob ochrany nemovitosti

Název

zemědělský půdní fond

## Seznam BPEJ

BPEJ    Výměra

[00610](#)    120

## Omezení vlastnického práva

Nejsou evidována žádná omezení.

## Jiné zápisy

Typ

Změna výměr obnovou operátu

Změna číslování parcel

Řízení, v rámci kterých byl k nemovitosti zapsán cenový údaj

Nemovitost je v územním obvodu, kde státní správu katastru nemovitostí ČR vykonává [Katastrální úřad pro Jihomoravský kraj, Katastrální pracoviště Hustopeče](#)

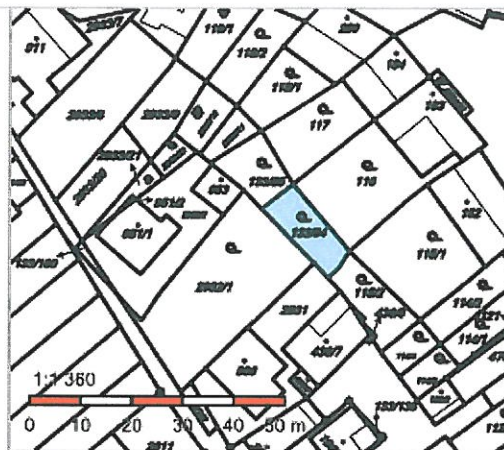
Zobrazené údaje mají informativní charakter. Platnost k 05.05.2016 09:00:00.

© 2004 - 2016 [Český úřad zeměměřický a katastrální](#), Pod sídlištěm 1800/9, Kobylisy, 18211 Praha 8  
Podání určená katastrálním úřadům a pracovištím zasílejte přímo na [jejich e-mail adresu](#).

Verze aplikace: 5.3.2 build 0

## Informace o pozemku

Parcelní číslo:	<a href="#">133/94</a>
Obec:	<a href="#">Bořetice [584347]</a>
Katastrální území:	<a href="#">Bořetice u Hustopečí [608157]</a>
Číslo LV:	<a href="#">10001</a>
Výměra [m <sup>2</sup> ]:	132
Typ parcely:	Parcela katastru nemovitostí
Mapový list:	KMD
Určení výměry:	Graficky nebo v digitalizované mapě
Druh pozemku:	zahrada



## Vlastníci, jiní oprávnění

Vlastnické právo

Podíl

Obec Bořetice, č. p. 39, 69108 Bořetice

## Způsob ochrany nemovitosti

Název

zemědělský půdní fond

## Seznam BPEJ

BPEJ    Výměra

[00610](#) 132

## Omezení vlastnického práva

Nejsou evidována žádná omezení.

## Jiné zápisy

Typ

Změna výměr obnovou operátu

Změna číslování parcel

Řízení, v rámci kterých byl k nemovitosti zapsán cenový údaj

Nemovitost je v územním obvodu, kde státní správu katastru nemovitostí ČR vykonává [Katastrální úřad pro Jihomoravský kraj, Katastrální pracoviště Hustopeče](#)

Zobrazené údaje mají informativní charakter. Platnost k 05.05.2016 09:00:00.

© 2004 - 2016 [Český úřad zeměměřický a katastrální](#), Pod sídlištěm 1800/9, Kobylisy, 18211 Praha 8  
Podání určená katastrálním úřadům a pracovištím zasílejte přímo na [jejich e-mail adresu](#).

Verze aplikace: 5.3.2 build 0