

Zveřejnění záměru


Podle § 39, zák. č. 128/2000, ve znění pozdějších předpisů, zveřejňujeme záměr Obce Bořetice:

- odprodat část pozemku p.č. 2484/1, o výměře 27 m², a to konkrétně nově vzniklý pozemek p.č. st. 1170, druh pozemku: zastavěná plocha a nádvoří, k.ú. Bořetice u Hustopečí;

Pozemek se nachází za nemovitostmi v ulici „Hlavní“

Nabídky nebo připomínky podávejte do 15 dnů od vyvěšení na Obecním úřadě Bořetice.

V Bořeticích 22. srpna 2016



František Petrásek


starosta

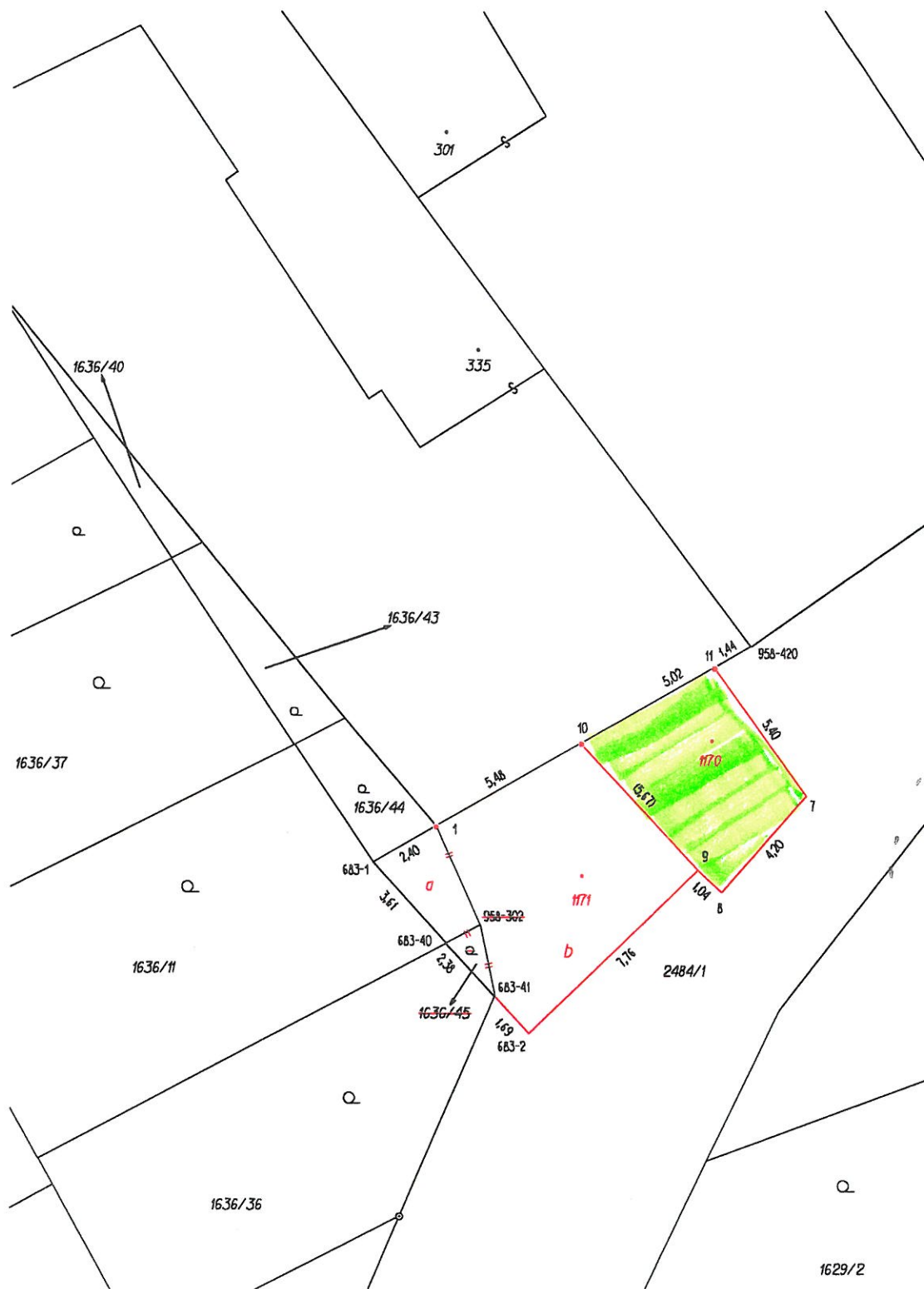
Zveřejněno na úřední desce: 22.8.2016 *Aluch'*

Zveřejněno na elektronické úřední desce: 22.8.2016 *Aluch'*

Sňato z úřední desky:

Sňato z elektronické úřední desky:





Výkaz údajů o bonitovaných půdně ekologických jednotkách (BPEJ) k parcelám nového stavu

str: 1

Parcelní číslo podle katastru nemovitostí		Kód BPEJ	Výměra		BPEJ na dílu parcely	Parcelní číslo podle katastru nemovitostí		Kód BPEJ	Výměra		BPEJ na dílu parcely
zjednodušené evidence	ha		m2	zjednodušené evidence		ha	m2				
1636/44		00600		11							


Dosavadní stav			Nový stav											
Označení pozemku parc. číslem	Výměra parcely		Druh pozemku Způsob využití	Označení pozemku parc. číslem	Výměra parcely		Druh pozemku Způsob využití	Typ stav by Způsob využití	Způsob urč. výměr	Porovnání se stavem evidence právních vztahů				
	ha	m2			ha	m2				Díl přechází z pozemku označeného v katastru nemovitostí	Číslo listu vlastnický	Výměra dílu		Označení dílu
										ha	m2			
st.335	4	88	zast. pl.	st.335	4	88	zast. pl.	č.p. bydlení	0	st.335	11275	4	88	
1636/44	17		zahrada	1636/44	11		zahrada		0	1636/44	1201	11		
1636/45	1		zahrada	zaniká										
2484/1	8	09	ostat. pl. ostat. komunikace	2484/1	7	39	ostat. pl. ostat. komunikace		0	2484/1	10001	7	39	
				st.1170	27		zast. pl.	bez čp/ce jiná st.	2	2484/1	10001	27		
				st.1171	*)	51	zast. pl.	bez čp/ce garáž	2	1636/44	1201	6	a	
										1636/45	614	1	celá	
										2484/1	10001	43	b	
												*)	50	
	13	15			13	16								

*) Při výpočtu výměry parcely určené s kódem způsobu určení výměry 2, která je tvořena z dílů původních parcel s kódem způsobu určení výměry 0, se rozdíl mezi nově určenou výměrou a součtem jejich dílů nevyrovnává, podle přílohy 14.7. vyhlášky č.357/2013 Sb.

Seznam souřadnic (S-JTSK)

Číslo bodu	Souřadnice pro zápis do KN			Kód kvality	Poznámka
	Y	X			
683-1	583661,60	1194048,77	3	zeď	
683-2	583656,45	1194054,38	3	zeď	
683-40	583659,17	1194051,42	8	zeď	
683-41	583657,57	1194053,16	8	zeď	
958-302	583658,06	1194050,83	8	bod ke zrušení	
958-420	583649,18	1194041,65	8	zeď	
1	583659,51	1194047,57	3	zeď	
7	583647,35	1194046,54	3	zeď	
8	583650,14	1194049,71	3	zeď	
9	583650,90	1194049,00	3	zeď	
10	583654,75	1194044,84	3	zeď	
11	583650,38	1194042,34	3	zeď	

Zpřesnění geometrického a polohového určení pozemků podle § 50 odst. 1 písm. a) katastrálního zákona navržené v tomto geometrickém plánu lze v katastru nemovitostí provést jen na základě souhlasného prohlášení.

GEOMETRICKÝ PLÁN pro <i>pro průběh vlastníky zpřesnění hranice a vyznačení obvodu budovy, která je hlavní stavbou na pozemku</i>	Geometrický plán ověřil úředně oprávněný zeměměřický inženýr:	Stejnopis ověřil úředně oprávněný zeměměřický inženýr:
	Jméno, příjmení: Ing. Markéta Berková	Jméno, příjmení: ING. MARKÉTA BERKOVÁ
	Číslo položky seznamu úředně oprávněných zeměměřických inženýrů: 2313/06	Číslo položky seznamu úředně oprávněných zeměměřických inženýrů: 2313/06
	Dne: 29.6.2016 Číslo: 51/2016	Dne: 14.7.2016 Číslo: 75/2016
Náležitosti a přesnosti odpovídá právním předpisům	Tento stejnopis odpovídá geometrickému plánu v elektronické podobě uloženému v dokumentaci katastrálního úřadu.	
Výhotovil: První zeměměřická a.s. Sokolská 474/4 691 45 Podivín	Katastrální úřad souhlasí s očíslováním parcel.	Ověření stejnopisu geometrického plánu v listinné podobě.
Číslo plánu: 1067-9/2015	KÚ pro Jihomoravský kraj KP Hustopeče Oldřich Drbola PGP-365/2016-735 2016.07.13 09:06:11 CEST	
Okres: Břeclav		
Obec: BOŘETICE		
Kat. území: BOŘETICE U HUSTOPEČÍ		
Mapový list: KMD, HUSTOPEČE 3-7/21		
Dosavadním vlastníkem pozemků byla poskytnuta možnost seznámit se v terénu s průběhem navrhovaných nových hranic, které byly označeny předepsaným způsobem.		