

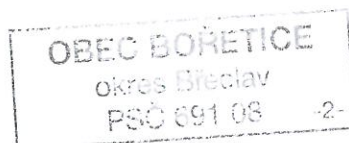
Zveřejnění záměru

Podle § 39, zák. č. 128/2000 v plném znění zveřejňujeme záměr Obce Bořetice propachtovat části pozemků, vše v k.ú. Bořetice u Hustopečí: část pozemku p. č. 4890, o výměře 317 m², (označené v příloze. 1 jako A1); část pozemku p. č. 4892, o výměře 843 m², (označené v příloze. 1 jako A2); část pozemku p. č. 4890, o výměře 112 m², (označené v příloze č. 1 jako B1); část pozemku p. č. 4892, o výměře 171 m², (označené v příloze č. 1 jako B2); část pozemku p. č. 4890, o výměře 350 m², (označené v příloze č. 1 jako C); část pozemku p. č. 4890, o výměře 143 m², (označené v příloze č. 1 jako D).

Pozemky se nachází v trati „Horní Kraví hora“, k.ú. Bořetice u Hustopečí.

Nabídky nebo připomínky podávejte do 15 dnů od vyvěšení na Obecním úřadě Bořetice.


V Bořeticích 2. března 2016



František Petrásek
starosta

Vyvěšeno na úřední desce: 2. března 2016

Vyvěšeno na internetové úřední desce: 2. března 2016

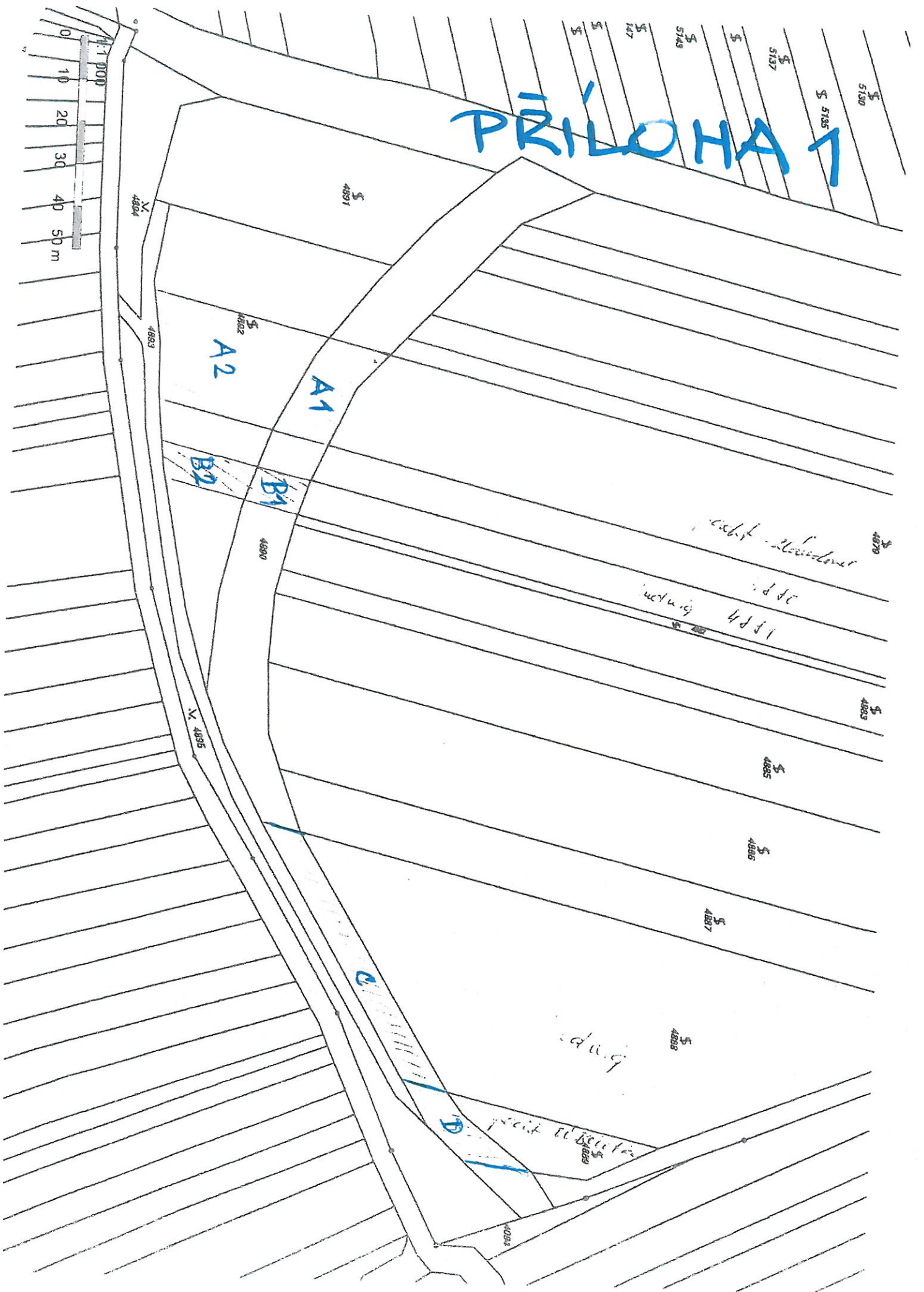
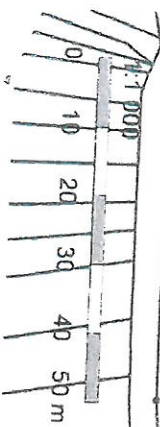


Sňato z úřední desky:

Sňato z internetové úřední desky:

TRILLOIA

\$ 5130
\$ 5135
\$ 5137
\$ 5145
\$ 5147



cabit - 2000-2000
cabit - 1000-1000

edung

cabit - 1000-1000