

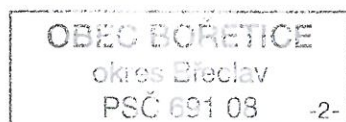
Zveřejnění záměru

Podle § 39, zák. č. 128/2000 v plném znění zveřejňujeme záměr Obce Bořetice:

- odprodat pozemek p.č. 114/4, o výměře 61 m², druh pozemku: zahrada, k.ú. Bořetice u Hustopečí. Pozemek se nachází za nemovitostí v ulici „K nádraží“

Nabídky nebo připomínky podávejte do 15 dnů od vyvěšení na Obecním úřadě Bořetice.

V Bořeticích 5. května 2016



František Petrásek
starosta


A handwritten signature in blue ink that reads "Petrásek".

Zveřejněno na úřední desce: 6.5.2016

Zveřejněno na elektronické úřední desce: 6.5.2016

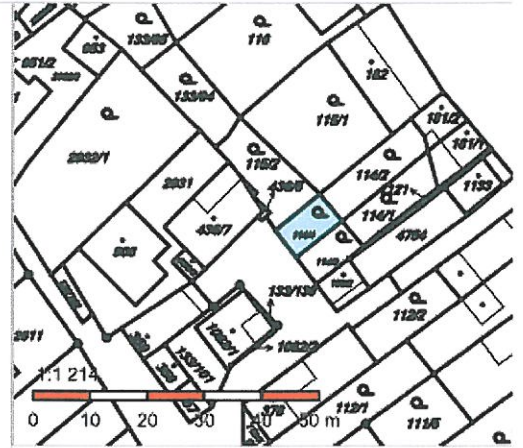
Sňato z úřední desky:

Sňato z elektronické úřední desky:



Informace o pozemku

Parcelní číslo:	114/4
Obec:	Bořetice [584347]
Katastrální území:	Bořetice u Hustopečí [608157]
Číslo LV:	10001
Výměra [m ²]:	61
Typ parcely:	Parcela katastru nemovitostí
Mapový list:	KMD
Určení výměry:	Graficky nebo v digitalizované mapě
Druh pozemku:	zahrada



Vlastníci, jiní oprávnění

Vlastnické právo

Podíl

Obec Bořetice, č. p. 39, 69108 Bořetice

Způsob ochrany nemovitosti

Název

zemědělský půdní fond

Seznam BPEJ

BPEJ Výměra

[00610](#) 61

Omezení vlastnického práva

Nejsou evidována žádná omezení.

Jiné zápisy

Typ

Změna výměr obnovou operátu

Změna číslování parcel

Řízení, v rámci kterých byl k nemovitosti zapsán cenový údaj

Nemovitost je v územním obvodu, kde státní správu katastru nemovitostí ČR vykonává [Katastrální úřad pro Jihomoravský kraj, Katastrální pracoviště Hustopeče](#)

Zobrazené údaje mají informativní charakter. Platnost k 05.05.2016 07:00:01.

© 2004 - 2016 [Český úřad zeměměřický a katastrální](#), Pod sídlištěm 1800/9, Kobylisy, 18211 Praha 8
Podání určená katastrálním úřadům a pracovištím zasílejte přímo na [jejich e-mail adresu](#).

Verze aplikace: 5.3.2 build 0

