

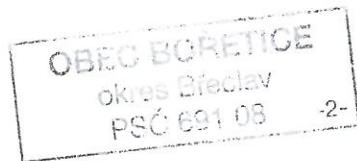
## Zveřejnění záměru

Podle § 39, zák. č. 128/2000 v plném znění zveřejňujeme záměr Obce Bořetice:

- odprodat pozemek p.č. 114/3, o výměře 61 m<sup>2</sup>, druh pozemku: zahrada, k.ú. Bořetice u Hustopečí. Pozemek se nachází za nemovitostí v ulici „K nádraží“


Nabídky nebo připomínky podávejte do 15 dnů od vyvěšení na Obecním úřadě Bořetice.

V Bořeticích 5. května 2016



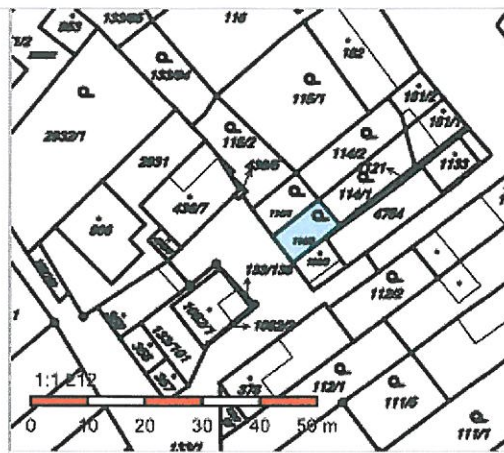
František Petrásek  
starosta

Zveřejněno na úřední desce: 6. 5. 2016 Hlučín'  
Zveřejněno na elektronické úřední desce: 6. 5. 2016 Hlučín'  
Sňato z úřední desky:  
Sňato z elektronické úřední desky:



## Informace o pozemku

Parcelní číslo:	<a href="#">114/3</a>
Obec:	<a href="#">Bořetice [584347]</a>
Katastrální území:	<a href="#">Bořetice u Hustopečí [608157]</a>
Číslo LV:	<a href="#">10001</a>
Výměra [m <sup>2</sup> ]:	61
Typ parcely:	Parcela katastru nemovitostí
Mapový list:	KMD
Určení výměry:	Graficky nebo v digitalizované mapě
Druh pozemku:	zahrada



## Vlastníci, jiní oprávnění

Vlastnické právo	Podíl
Obec Bořetice, č. p. 39, 69108 Bořetice	

## Způsob ochrany nemovitosti

Název	
zemědělský půdní fond	

## Seznam BPEJ

BPEJ	Výměra
<a href="#">00610</a>	61

## Omezení vlastnického práva

Nejsou evidována žádná omezení.

## Jiné zápisy

Typ	
Změna výměr obnovou operátu	
Změna číslování parcel	

Řízení, v rámci kterých byl k nemovitosti zapsán cenový údaj

Nemovitost je v územním obvodu, kde státní správu katastru nemovitostí ČR vykonává [Katastrální úřad pro Jihomoravský kraj, Katastrální pracoviště Hustopeče](#)

Zobrazené údaje mají informativní charakter. Platnost k 05.05.2016 07:00:01.

© 2004 - 2016 [Český úřad zeměměřický a katastrální](#), Pod sídlištěm 1800/9, Kobyliisy, 18211 Praha 8  
Podání určená katastrálním úřadům a pracovištím zasílejte přímo na [jejich e-mail adresu](#).

Verze aplikace: 5.3.2 build 0

# Geosense geoportál

