

Zveřejnění záměru

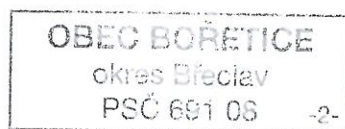
Podle § 39, zák. č. 128/2000 v plném znění zveřejňujeme záměr Obce Bořetice:

- odprodat část pozemku p.č. 2584/1, o výměře cca 20 m², druh pozemku: ostatní plocha, k.ú. Bořetice u Hustopečí;
- odprodat pozemek p.č. 133/1, o výměře cca 65 m², druh pozemku: ostatní plocha;

Pozemky se nachází za nemovitostmi v ulici „Kolem kostela – Tálky za kostelem“

Nabídky nebo připomínky podávejte do 15 dnů od vyvěšení na Obecním úřadě Bořetice.

V Bořeticích 5. května 2016




František Petrásek
starosta

Zveřejněno na úřední desce: 6.5.2016

Zveřejněno na elektronické úřední desce: 6.5.2016

Sňato z úřední desky:

Sňato z elektronické úřední desky:





2584/1

133/1



2584/1

133/1

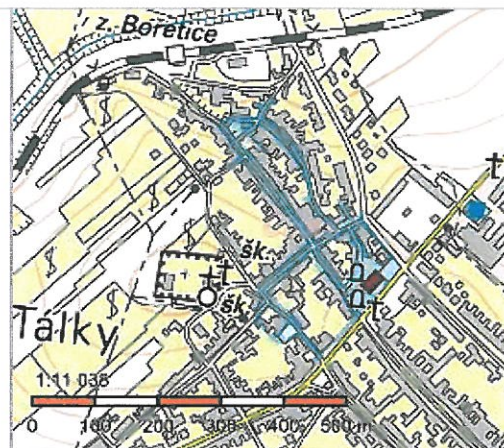


2584/46
2584/76
2584/45
2584/42

2584/45
2584/46
2584/76
2584/45
2584/42

Informace o pozemku

Parcelní číslo:	2584/1
Obec:	Bořetice [584347]
Katastrální území:	Bořetice u Hustopečí [608157]
Číslo LV:	10001
Výměra [m ²]:	18184
Typ parcely:	Parcela katastru nemovitostí
Mapový list:	KMD
Určení výměry:	Graficky nebo v digitalizované mapě
Způsob využití:	ostatní komunikace
Druh pozemku:	ostatní plocha



Vlastníci, jiní oprávnění

Vlastnické právo

Podíl

Obec Bořetice, č. p. 39, 69108 Bořetice

Způsob ochrany nemovitosti

Nejsou evidovány žádné způsoby ochrany.

Seznam BPEJ

Parcela nemá evidované BPEJ.

Omezení vlastnického práva

Typ

Věcné břemeno zřizování a provozování vedení

Jiné zápisy

Typ

Změna výměr obnovou operátu

Řízení, v rámci kterých byl k nemovitosti zapsán cenový údaj

Nemovitost je v územním obvodu, kde státní správu katastru nemovitostí ČR vykonává [Katastrální úřad pro Jihomoravský kraj, Katastrální pracoviště Hustopeče](#)

Zobrazené údaje mají informativní charakter. Platnost k 06.05.2016 07:00:02.

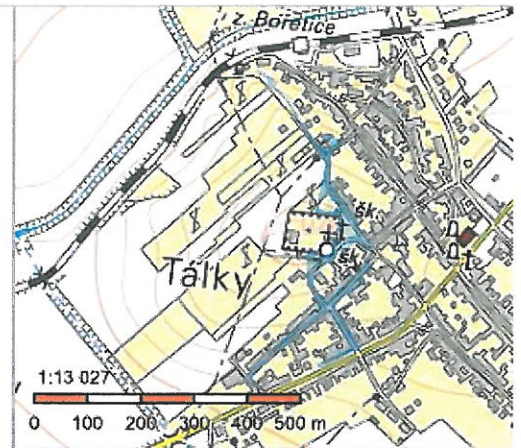
© 2004 - 2016 [Český úřad zeměměřický a katastrální](#), Pod sídlištěm 1800/9, Kobylišy, 18211 Praha 8

Podání určená katastrálním úřadům a pracovištím zasílejte přímo na [jejich e-mail adresu](#).

Verze aplikace: 5.3.2 build 0

Informace o pozemku

Parcelní číslo:	133/1
Obec:	Bořetice [584347]
Katastrální území:	Bořetice u Hustopečí [608157]
Číslo LV:	10001
Výměra [m ²]:	12350
Typ parcely:	Parcela katastru nemovitostí
Mapový list:	KMD
Určení výměry:	Graficky nebo v digitalizované mapě
Způsob využití:	ostatní komunikace
Druh pozemku:	ostatní plocha



Vlastníci, jiní oprávnění

Vlastnické právo

Podíl

Obec Bořetice, č. p. 39, 69108 Bořetice

Způsob ochrany nemovitosti

Nejsou evidovány žádné způsoby ochrany.

Seznam BPEJ

Parcela nemá evidované BPEJ.

Omezení vlastnického práva

Typ

Věcné břemeno zřizování a provozování vedení

Jiné zápisy

Nejsou evidovány žádné jiné zápisy.

Řízení, v rámci kterých byl k nemovitosti zapsán cenový údaj

Nemovitost je v územním obvodu, kde státní správu katastru nemovitostí ČR vykonává [Katastrální úřad pro Jihomoravský kraj, Katastrální pracoviště Hustopeče](#)

Zobrazené údaje mají informativní charakter. Platnost k 06.05.2016 07:00:02.