










Vytvořil: obec Bořetice
Datum: 13.09.2018 11:13
Měřítko: 1:5000




Správní hranice

-  Stálí hranice
-  Správní hranice
-  **Jičín** Obec s rozšířenou působností
-  **Hulín** Obec s pověř. obecním úřadem
-  **Kouty** Obec
-  **Závsi** Katastrální území
-  Hranice kat. území

Adresní místa

- 182 / 19** Číslo popisné / číslo orientační
- E1458** Číslo evidenční
- Definiční body adres RÚIAN

Katastrální mapa

- Az Popisy parcel
- Definiční bod parcel
-  Vnitřní parcelní kresba
-  Parcelní kresba