

MĚSTSKÝ ÚŘAD HUSTOPEČE

Dukelské nám. 2/2, 693 17 Hustopeče

ODBOR DOPRAVY



S 0 0 N X 0 0 Q A 0 8 C ■

SPISOVÁ ZN.: dop/3260/13/393
Č.J.: MUH/ 29824/13/393
VYŘIZUJE: Hana Řeháková
TEL.: 519441098
E-MAIL: rehakova.dopravni@hustopece-city.cz
DATUM: 22.7.2013

OBEC BOŘETICE		Pracovník:
Došlo dne: 25.7.2013		Pracovatel:
Č.j.: 508/2013		Pracovník:
Příloha:		

VEŘEJNÁ VYHLÁŠKA OZNÁMENÍ

OPATŘENÍ OBECNÉ POVAHY -

STANOVENÍ MÍSTNÍ ÚPRAVY PROVOZU NA POZEMNÍCH KOMUNIKACÍCH

Městský úřad Hustopeče, odbor dopravy jako příslušný silniční správní úřad podle § 40 odst. 4 písm. a) zákona č. 13/1997 Sb., o pozemních komunikacích, zpracoval opatření obecné povahy, kterým v souladu s ustanovením § 77 odst. 1 písm. c) zákona č. 361/2000 Sb., o provozu na pozemních komunikacích a o změnách některých zákonů, v platném znění, stanoví místní úpravu provozu na pozemní komunikaci:

zpracovatel projektu: Signex KH Břeclav, s. r. o., IČ 26266610, Bratislavská 929/67, Podivín

druh dopravního značení - dle přiložené situace:

- svislé dopravní značení - C9a - stezka pro chodce a cyklisty (příkazová dopravní značka)
C9b – konec stezky pro chodce a cyklisty (příkazová dopravní značka)
A22 – jiné nebezpečí (výstražná dopravní značka)
E13 – dodatková tabulka – text

Stávající svislé dopravní značky IS12a – obec, IS12b – konec obce – budou posunuty za řešenou lokalitu.

- dopravní zařízení - Z11a – směrový sloupek
Z11c – směrový sloupek
- vodorovné dopravní značení – V1a 0,125 – podélná čára souvislá
V1a 0,25 – podélná čára souvislá

komunikace (místo):

- Stezka pro chodce a cyklisty při silnici III/42111 a na silnici III/42111 – od mostu přes říčku Trkmanku, směrem k hotelu Kraví hora, k odbočce na polní letiště

důvod:

- Dopravní značení bude upozorňovat na zvýšený počet chodců a cyklistů, tedy návštěvníků polního letiště a lokality se sklepy - Kraví hora a hotelu Kraví hora. Tito účastníci silničního provozu se budou pohybovat po nově vybudované stezce pro chodce a cyklisty, která vede od zastavěného území obce Bořetice a navazuje na polní cestu vedoucí k letišti a dále do Velkých Pavlovic.

odpovědná osoba:

- Obec Bořetice, IČ 283037, Bořetice 39, starosta obce Václav Surman

Odůvodnění

Stanoveným dopravním značením bude upraven dopravní režim z důvodu:

- dobudování stezky pro chodce a cyklisty v obci Bořetice, při silnici III/4211 v obci Bořetice - od mostu přes říčku Trkmanku, směrem k hotelu Kraví hora, k odbočce na polní letiště
- Dopravní značení bude upozorňovat na zvýšený počet chodců a cyklistů, tedy návštěvníků polního letiště a lokality se sklepy - Kraví hora, hotelu Kraví hora. Tito účastníci silničního provozu se budou pohybovat po nově vybudované stezce pro chodce a cyklisty, která vede od zastavěného území obce Bořetice a navazuje na polní cestu vedoucí k letišti a dále do Velkých Pavlovic.

Místní úprava provozu bude splňovat příslušné normy (ČSN EN 12899 - 1) a technické podmínky TP 65 pro dopravní značky a zařízení na pozemních komunikacích.

Návrh opatření obecné povahy byl na úřední desce Městského úřadu Hustopeče vyvěšen od 27. 6. 2013 a sňat 15. 7. 2013

Pro vydání návrhu opatření obecné povahy byly doloženy tyto podklady:

1. žádost o stanovení DZ, podaná Obcí Bořetice ze dne 4. 6. 2013
2. situace dopravního značení ověřená:
 - Správou a údržbou silnic, Jihomoravského kraje, p. o. k., oblast Břeclav dne 28. 5. 2013
 - Policií ČR – DI Břeclav dne 27. 5. 2013 pod č.j.: KRPB-129491-2/ČJ-2013-060406

Poučení:

V souladu s ustanovením § 173 odst. 1 a 2 zákona č. 500/2004 Sb.:

- toto opatření obecné povahy nabývá účinnosti dnem vyvěšení
- proti opatření obecné povahy nelze podat opravný prostředek.

Tato veřejná vyhláška musí být vyvěšena po dobu min. 15 dnů ode dne doručení veřejné vyhlášky na úřední desce Městského úřadu Hustopeče a na webu www.hustopece-city.cz

Mgr. Dana Prajková
vedoucí odboru dopravy

vypracovala: Hana Řeháková
referent státní správy a samosprávy
oprávněná úřední osoba


Toto oznámení musí být vyvěšeno nejméně po dobu 15 dnů (na úřední desce MěÚ Hustopeče, OÚ Bořetice způsobem umožňující dálkový přístup)

Vyvěšeno dne 25.7.2013 OBECNÍ ÚŘAD BOŘETICE
okres Břeclav
PSČ 691 08 -1- Sejmuto dne

Vyvěšeno v elektronické podobě dne 25.7.2013

Podpis a razítko oprávněné osoby, která potvrzuje vyvěšení a sejmutí oznámení

Lucie Procházková



Příloha: situace řešené místní úpravy provozu v obci Bořetice



SIEMEX Tel. číslo: 777 59 98 89

DOPRAVNÍ ZNAČENÍ

BOŘETICE


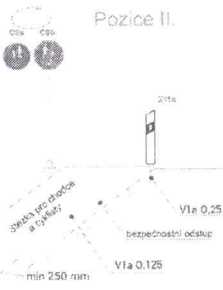
Stežka pro chodce a cyklisty - doplnění trvalého dopravního značení

Přenosné OZ: Stávající OZ: Stávající OZ zakrytí:

Posunutí označení IS 12a, IS 12b

Dopravně nebezpečné místo úsek - cca 30 m

Osazení směrového sloupku Z11a na hranu komunikace. Vzájemná vzdálenost směrových sloupků je v průměru směru max. 50 m. V úseku dopravně nebezpečného místa (zátáčky - vzdálenost 30 m) je vzájemná vzdálenost směrových sloupků od sebe 3 m. ČSN 736101. Oddělení jízdního pruhu od společného pásu pro provoz cyklistů a chodců pomocí vodorovného značení V1a po celé délce pásu.



27.05.2015
 Kvalifikace: *[Signature]*
 oprava a doplnění
 dopravního značení
 na úseku komunikace
 v obci Bořetice
 27.05.2015