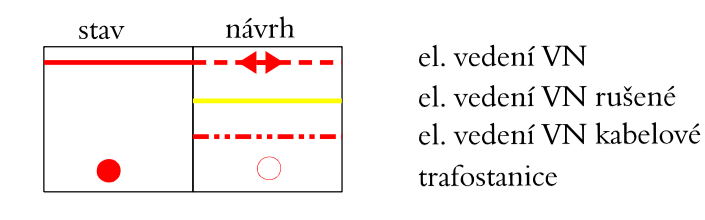


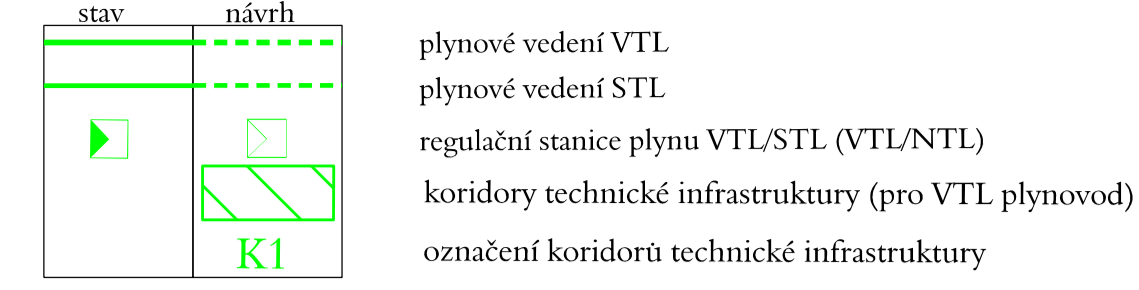
ÚZEMNÍ PLÁN BOŘETICE

k.ú. Kobylí na Moravě

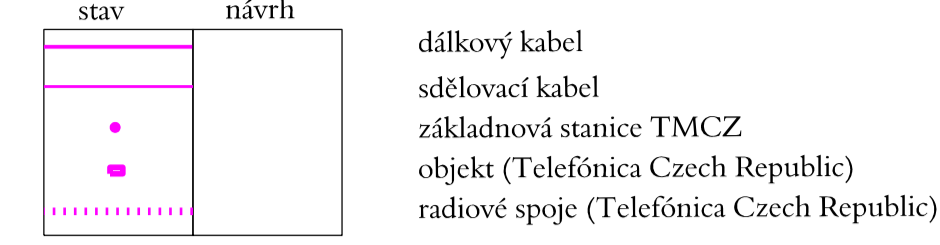
ZÁSOBOVÁNÍ EL. ENERGIÍ



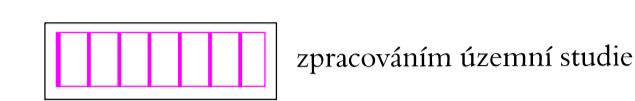
ZÁSOBOVÁNÍ PLYNEM



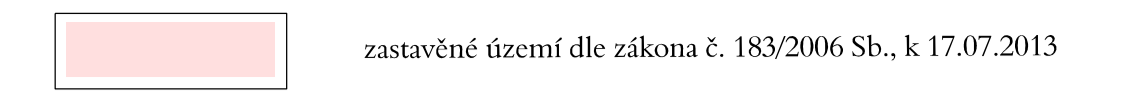
SDĚLOVACÍ VEDENÍ



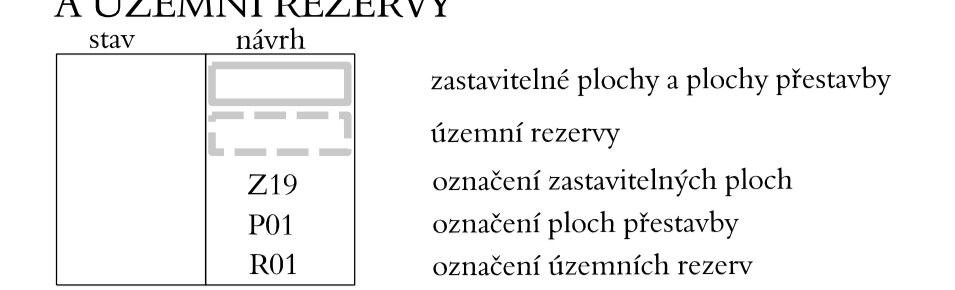
PODMÍNĚNÍ ROZHODOVÁNÍ O ZMĚNÁCH V ÚZEMÍ



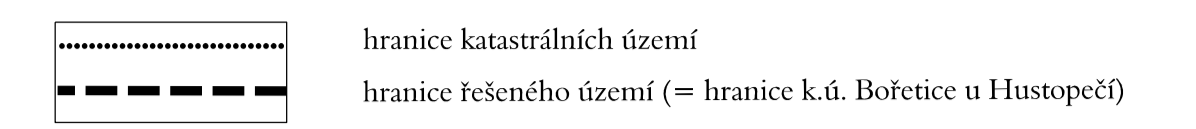
ZASTAVĚNÉ ÚZEMÍ



ZASTAVITELNÉ PLOCHY, PLOCHY PŘESTAVBY A ÚZEMNÍ REZERVY



INFORMATIVNÍ ÚDAJE



k.ú. Němčičky u Hustopečí

k.ú. Němčičky u Hustopečí

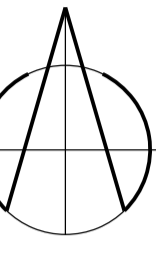
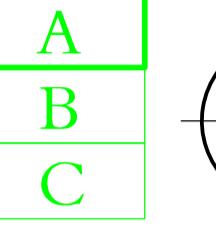
k.ú. Velké Pavlovice

k.ú. Velké Pavlovice

k.ú. Bořetice u Hustopečí

k.ú. Velké Pavlovice

klad listů



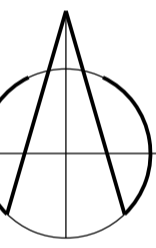
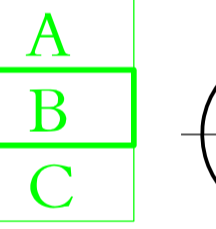
HLAVNÍ VÝKRES - TECHNICKÁ INFRASTRUKTURA ENERGETIKA A SPOJE 1 : 5.000

I. 04

ZÁZNAM O ÚČINNOSTI ÚZEMNÍHO PLÁNU	
Správní orgán, který územní plán vydal: Zastupitelstvo obce Bořetice	
Datum nabytí účinnosti:	
Poradová: Místní úřad Hustopeče, odbor regionálního rozvoje	
Jméno a příjmení oprávněné osoby pořizovatele: Ing. arch. Lydie Filipová	
Funkce: vedoucí odboru regionálního rozvoje	
Podpis:	otisk úředního razítka

Mapový podklad odvzeten z digitální katastrální mapy © KU Hustopeče. Výkres odvzeten z map Zábudí © CUZK Praha

klad listů



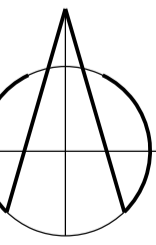
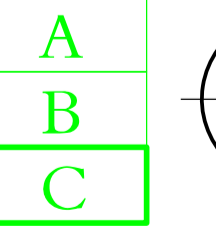
HLAVNÍ VÝKRES - TECHNICKÁ INFRASTRUKTURA ENERGETIKA A SPOJE 1 : 5.000

I. 04

ZÁZNAM O ÚČINNOSTI ÚZEMNÍHO PLÁNU	
Správní orgán, který územní plán vydal: Zastupitelstvo obce Bořetice	
Datum nabytí účinnosti:	
Poradová: Místní úřad Hustopeče, odbor regionálního rozvoje	
Jméno a příjmení oprávněné osoby pořizovatele: Ing. arch. Lydie Filipová	
Funkce: vedoucí odboru regionálního rozvoje	
Podpis:	otisk úředního razítka

Mapový podklad odvzeten z digitální katastrální mapy © KU Hustopeče. Výkres odvzeten z map Zábudí © CUZK Praha

klad listů



HLAVNÍ VÝKRES - TECHNICKÁ INFRASTRUKTURA ENERGETIKA A SPOJE 1 : 5.000

I. 04

ZÁZNAM O ÚČINNOSTI ÚZEMNÍHO PLÁNU	
Správní orgán, který územní plán vydal: Zastupitelstvo obce Bořetice	
Datum nabytí účinnosti:	
Poradová: Místní úřad Hustopeče, odbor regionálního rozvoje	
Jméno a příjmení oprávněné osoby pořizovatele: Ing. arch. Lydie Filipová	
Funkce: vedoucí odboru regionálního rozvoje	
Podpis:	otisk úředního razítka

Mapový podklad odvzeten z digitální katastrální mapy © KU Hustopeče. Výkres odvzeten z map Zábudí © CUZK Praha