

# ÚZEMNÍ PLÁN BOŘETICE

k.ú. Kobyly na Moravě

k.ú. Němčičky u Hustopečí

k.ú. Němčičky u Hustopečí




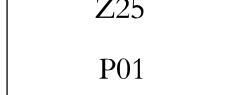
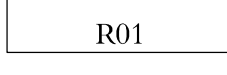

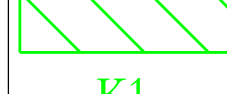
k.ú. Velké Pavlovice

k.ú. Velké Pavlovice



k.ú. Bořetice u Hustopečí

k.ú. Velké Pavlovice


## ZASTAVĚNÉ ÚZEMÍ, ZASTAVITELNÉ PLOCHY A PLOCHY PŘESTAVBY

-  zastavěné území dle zákona č. 183/2006 Sb., k 17.07.2013
-  zastavěné plochy
-  plochy přestavby
-  plochy územních rezerv
-  Z25 označení zastavěných ploch
-  P01 označení ploch přestavby
-  R01 označení ploch územních rezerv

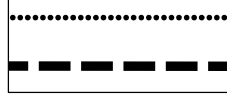

## KORIDORY

-  koridory technické infrastruktury (pro VTL plynovod)
-  K1 označení koridorů technické infrastruktury




## PODMÍNĚNÍ ROZHODOVÁNÍ O ZMĚNÁCH V ÚZEMÍ

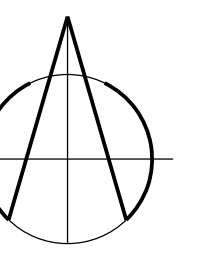
-  zpracování územní studie

## INFORMATIVNÍ ÚDAJE

-  hranice katastrálních území
-  hranice řešeného území (= hranice k.ú. Bořetice u Hustopečí)

klad listů

-  A
-  B
-  C



č. výkresu

ZÁKLADNÍ ČLENĚNÍ 1 : 5.000




I. 01

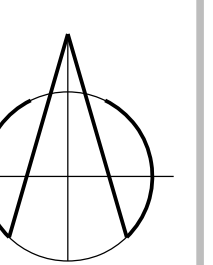
### ZÁZNAM O ÚČINNOSTI ÚZEMNÍHO PLÁNU

Správní orgán, který územní plán vydal: Zastupitelstvo obce Bořetice	
Datum nabytí účinnosti:	
Pořizovatel: Městský úřad Hustopeče, odbor regionálního rozvoje	otisk úředního razítka
Jméno a příjmení oprávněné osoby pořizovatele: Ing. arch. Lydie Filipová	
Funkce: vedoucí odboru regionálního rozvoje	
Podpis:	

Mapový podklad odvzoren z digitálního katastrálního mapy © RU Hustopeče. Výkres odvzoren z map Záhradí © ČUZK Praha

klad listů

-  A
-  B
-  C



č. výkresu

ZÁKLADNÍ ČLENĚNÍ 1 : 5.000




I. 01


### ZÁZNAM O ÚČINNOSTI ÚZEMNÍHO PLÁNU

Správní orgán, který územní plán vydal: Zastupitelstvo obce Bořetice	
Datum nabytí účinnosti:	
Pořizovatel: Městský úřad Hustopeče, odbor regionálního rozvoje	otisk úředního razítka
Jméno a příjmení oprávněné osoby pořizovatele: Ing. arch. Lydie Filipová	
Funkce: vedoucí odboru regionálního rozvoje	
Podpis:	

Mapový podklad odvzoren z digitálního katastrálního mapy © RU Hustopeče. Výkres odvzoren z map Záhradí © ČUZK Praha

klad listů

-  A
-  B
-  C



č. výkresu

ZÁKLADNÍ ČLENĚNÍ 1 : 5.000

I. 01

### ZÁZNAM O ÚČINNOSTI ÚZEMNÍHO PLÁNU

Správní orgán, který územní plán vydal: Zastupitelstvo obce Bořetice	
Datum nabytí účinnosti:	
Pořizovatel: Městský úřad Hustopeče, odbor regionálního rozvoje	otisk úředního razítka
Jméno a příjmení oprávněné osoby pořizovatele: Ing. arch. Lydie Filipová	
Funkce: vedoucí odboru regionálního rozvoje	
Podpis:	

Mapový podklad odvzoren z digitálního katastrálního mapy © RU Hustopeče. Výkres odvzoren z map Záhradí © ČUZK Praha