


PROGRAM ROZVOJE OBCE BOŘETICE NA OBDOBÍ 2024 – 2028



06. 12. 2023

Kontakt:

Obec Bořetice

Bořetice č. p. 39

691 08 Bořetice

Tel.: 519 430 103

E-mail: obec@boretice.cz

Web: <http://www.boretice.cz/>

Zpracoval:

GaREP, spol. s r.o., společnost pro regionální ekonomické poradenství

nám. 28. října 3, 602 00 Brno

E-mail: garep@garep.cz

Web: www.garep.cz

***Zpracovatelský tým:***

Mgr. Alan Faltýnek

Ing. Jan Binek, Ph.D.

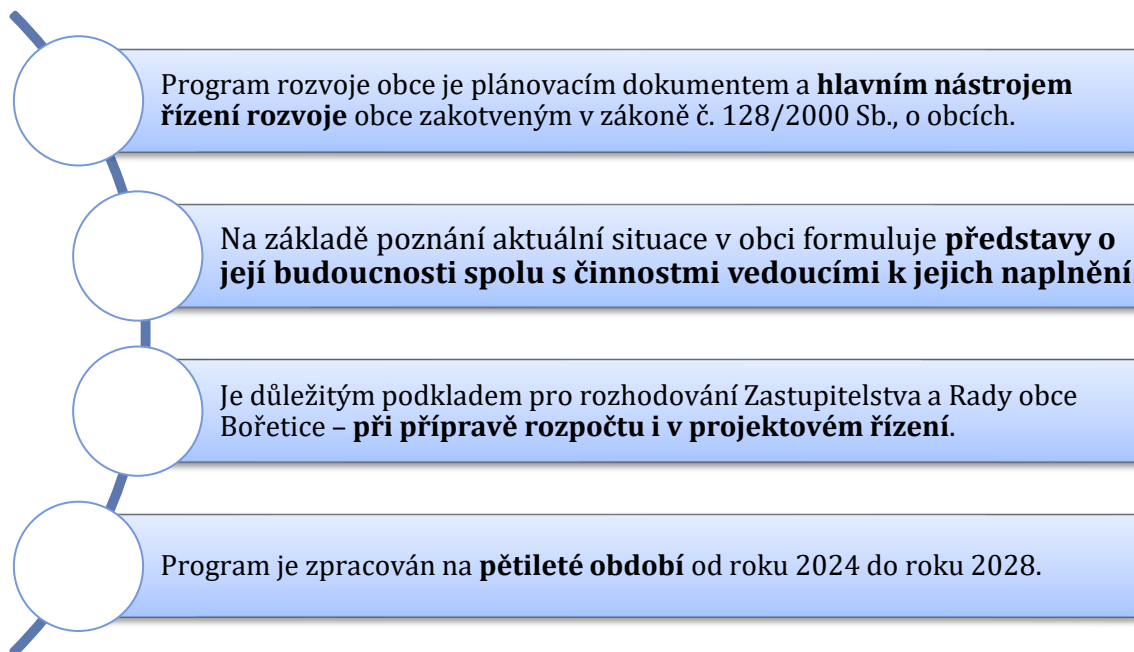
Ing. Zdeněk Šilhan, Ph.D.

RNDr. Ondřej Šerý, Ph.D.

OBSAH

ÚVOD.....	4
A. ANALYTICKÁ ČÁST.....	5
A.1 Charakteristika obce	5
1. Území	5
2. Obyvatelstvo.....	7
Demografická situace	7
Bydlení.....	10
Sociální aspekty obyvatelstva	10
Život v obci, kultura a sport	11
3. Hospodářství	12
Struktura ekonomiky a zaměstnanosti	12
Trh práce.....	13
Cestovní ruch	14
4. Infrastruktura.....	15
Technická infrastruktura	15
Dopravní infrastruktura.....	16
Dopravní obslužnost.....	17
5. Vybavenost.....	18
Školství	18
Zdravotnictví, sociální péče a rodinná politika.....	18
6. Životní prostředí	19
Stav životního prostředí.....	19
7. Správa obce.....	20
Obecní úřad a kompetence obce	20
Hospodaření a majetek obce	21
A.2 Východiska pro návrhovou část	24
<i>Klíčové podněty ze šetření názorů obyvatel</i>	<i>24</i>
<i>SWOT analýza.....</i>	<i>28</i>
B. NÁVRHOVÁ ČÁST	29
B.1 Dlouhodobá vize.....	29
B.2 opatření a aktivity	30
<i>Přehled opatření na období 2024–2028</i>	<i>30</i>
<i>Specifikace opatření a aktivit.....</i>	<i>31</i>
<i>Zásobník aktivit</i>	<i>37</i>
B.3 Podpora realizace programu.....	38

ÚVOD



Program rozvoje obce je tvořen analytickou částí a návrhovou částí.

- Analytická část obsahuje fakta o minulosti a současnosti.
- Návrhová část stanoví, kam a jak bude obec směřovat v budoucnosti.

Program rozvoje obce byl vytvářen (jako aktualizace programu na období 2018–2023) v období od října do prosince 2023. Zpracovatelem dokumentu byla firma GaREP, spol. s r.o.

V období 19. 10. – 8. 11. 2023 proběhlo dotazníkové šetření mezi obyvateli. Šetření se zúčastnilo 538 osob, tj. téměř 50 % z obyvatel starších 15 let. Šetření přineslo další zajímavé podněty a ověřilo situaci v obci.

V měsíci listopadu byl sestaven koncept PRO. Významným podkladem bylo vyhodnocení plnění aktivit končícího programu. Diskuze návrhu se zastupiteli obce proběhla 27. listopadu 2023. Do konce listopadu byl program dopracován do finální podoby.

Program rozvoje obce byl schválen zastupitelstvem obce Bořetice dne 6. 12. 2023.

A. ANALYTICKÁ ČÁST

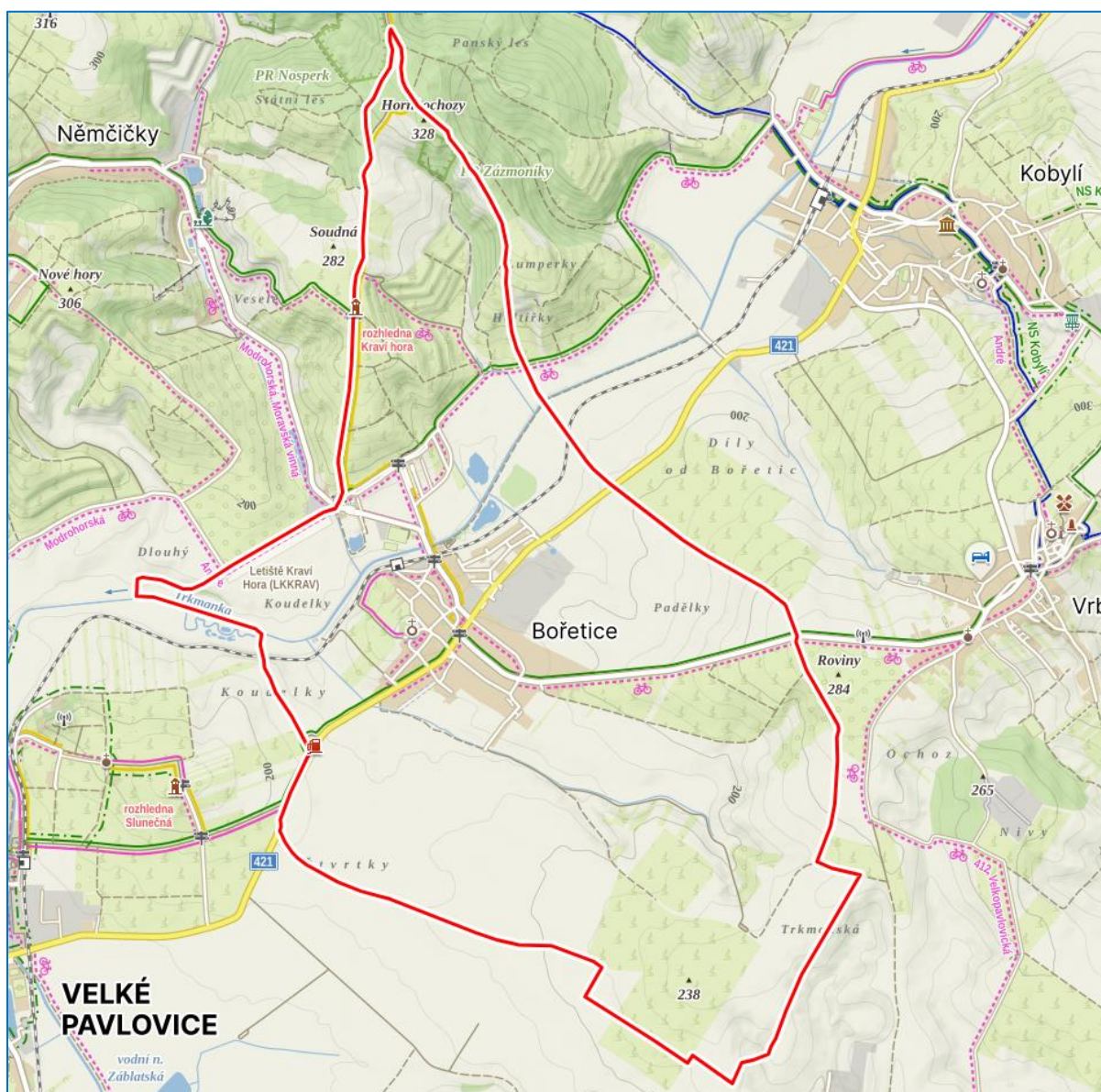
A.1 CHARAKTERISTIKA OBCE

- 1 321 obyvatel k 31. 12. 2022.
- Území 914 hektarů.

1. ÚZEMÍ

Územní souvislosti

- Bořetice se nachází na v údolí potoka Trkmanka, v nadmořské výšce cca 200 m n. m. asi 2,5 km severovýchodně od města Velké Pavlovice. Okolí obce tvoří převážně orná půda, vinice a ovocné sady na terasovitých svazích.
- Bořetice spadají do SO ORP Hustopeče a patří svou rozlohou mezi menší obce.



Obr. 1: Mapa území obce Bořetice v roce 2023

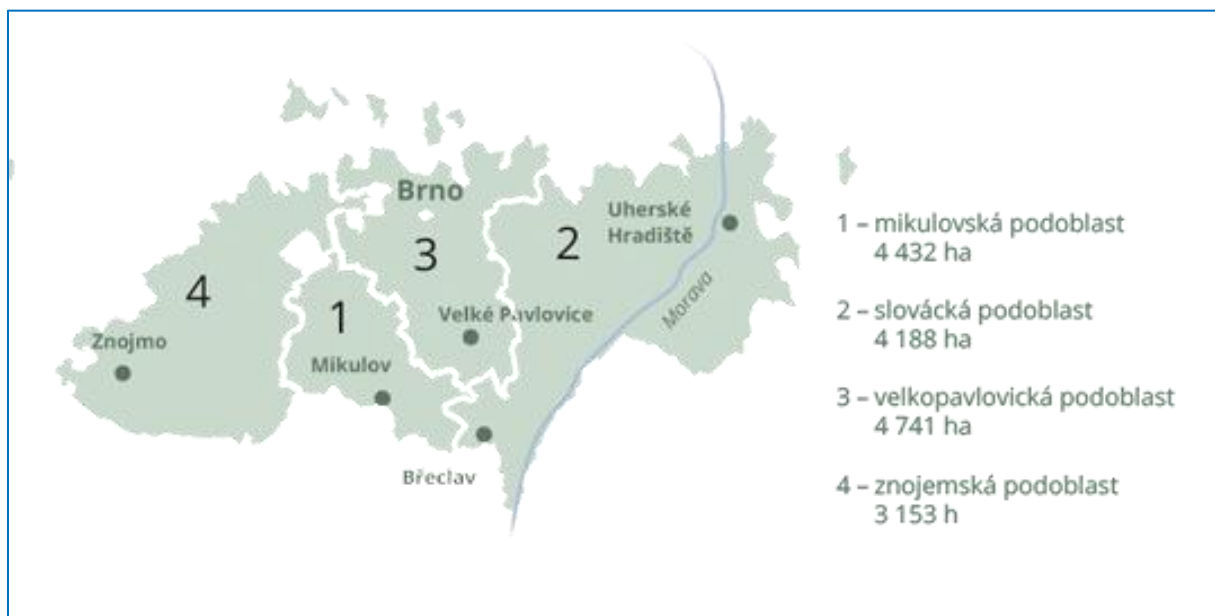
Zdroj: mapy.cz

Historické souvislosti

- Počátky Bořetic lze doložit do 13. století, ne-li do doby dřívější, z kterého pochází první písemná zmínka o obci.
- V obci se nachází řada kulturních památek, kostel svaté Anny, průčelí brány u vchodu na hřbitov a dvě kapličky.
- Obec je v současné době zrekonstruována.
- Vesnice žije bohatým společenským životem. V obci stále žijí tradice, největší kulturní akcí jsou třídní krojované hody.

Obec leží ve **významné vinařské oblasti**, přesněji jde o **velkopavlovickou podoblast**.

- Nejčastěji se zde pěstují červené odrůdy Frankovka, Portugalské Modré, Svatovavřínecké a bílé Ryzlink vlašský, Veltlínské zelené, Neuburské a Müller Thurgau.
- V Bořeticích se nachází také sklepní lokalita **Kraví hora**, na jejímž území se nachází více než 260 vinných sklepů, o které pečují místní vinaři a otevírají je ostatním občanům a turistům.



Obr. 2: Mapa vinařských podoblastí v Jihomoravském a Zlínském kraji v roce 2023

Zdroj: Vína z Moravy a vína z Čech (2023)

2. OBYVATELSTVO

Demografická situace



1 321 obyvatel
(k 31. 12. 2022)

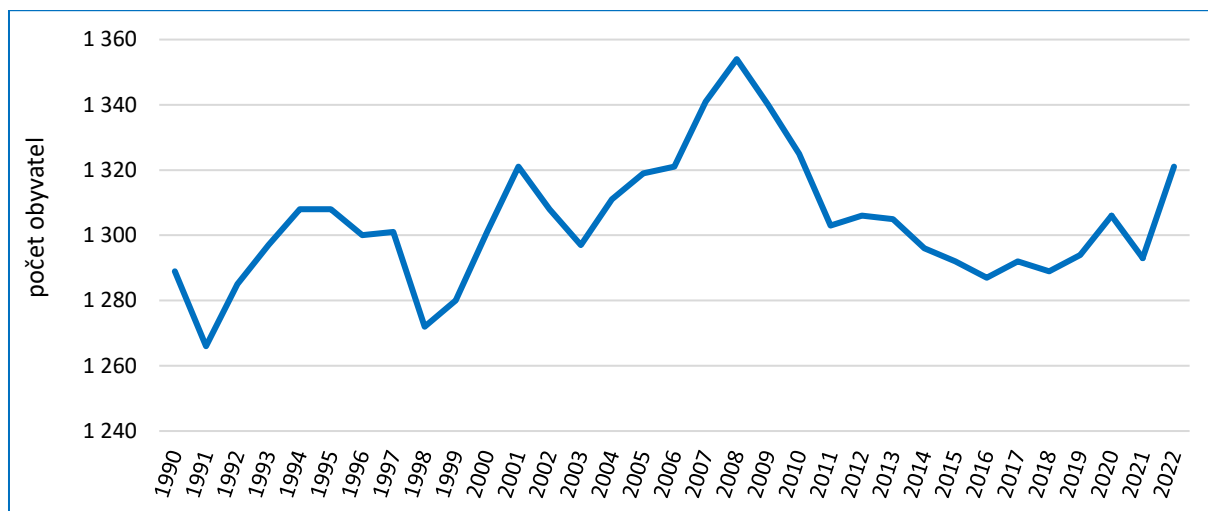


653 mužů
(49,4 %)



668 žen
(50,6 %)

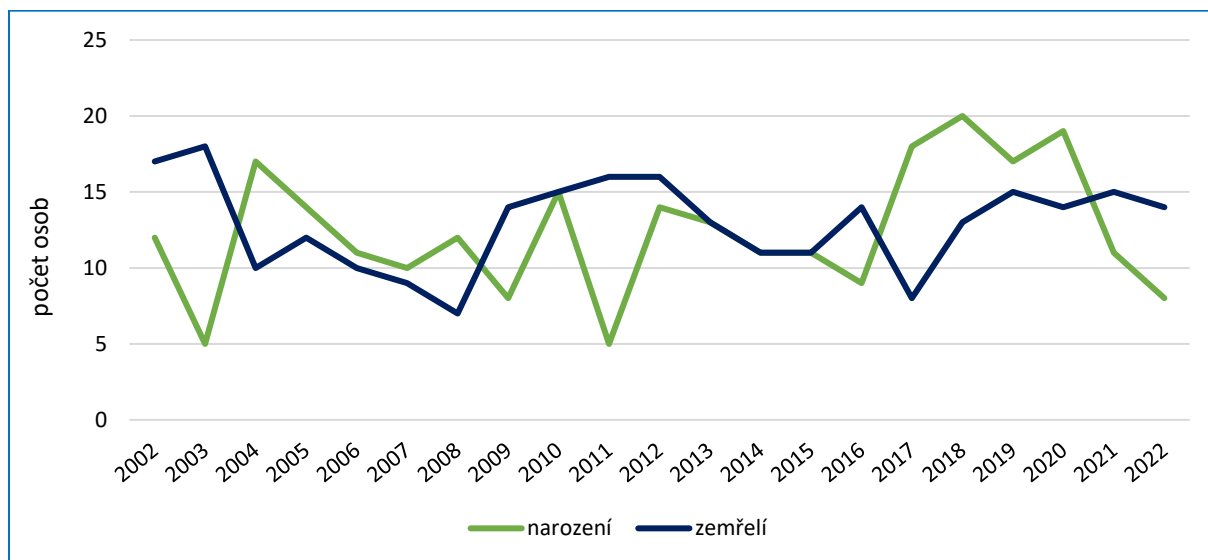
- Poměrně nestabilní počet obyvatel do roku 2010. Pokles počtu obyvatel je zapříčiněn zejména vysokým počtem vystěhovalých, ale také počtem zemřelých převyšujícím ve většině let počet narozených.
- Stabilní počet obyvatel v posledním desetiletí.
- Největší nárůst obyvatel v období 2006–2008.



Obr. 3: Vývoj počtu obyvatel obce Bořetice v letech 1990–2022 (k 31. 12.)

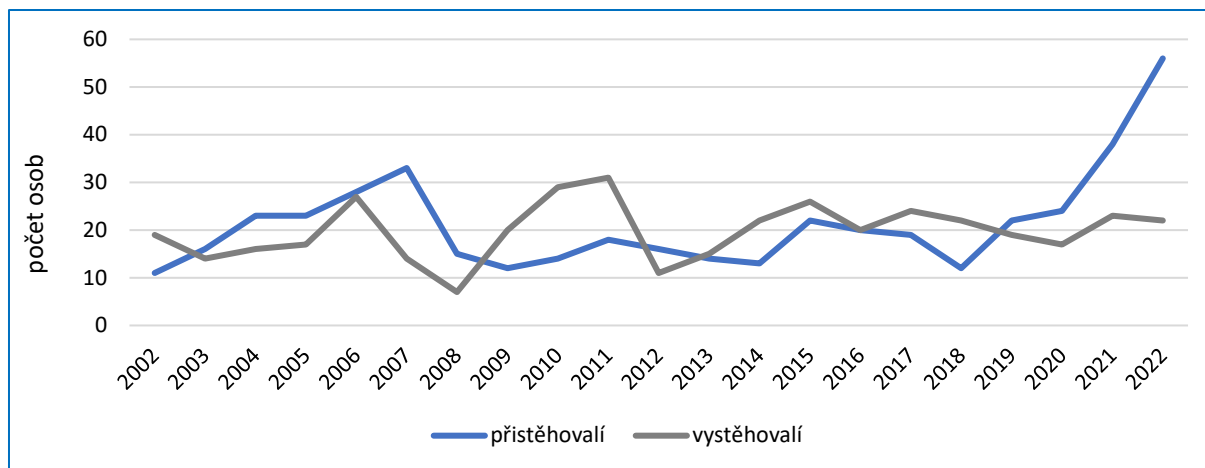
Zdroj: ČSÚ (2023): Databáze demografických údajů za obce ČR

Pozn. Snížení počtu obyvatel mezi roky 2020 a 2021 je dáno zpětnou bilancí ČSÚ na základě počtu obyvatel zjištěného SLDB 2021. Mezi sčítáními je počet obyvatel vypočítáván na základě pohybu obyvatel.



Obr. 4: Narození a zemřelí v Bořeticích v letech 2002–2022

Zdroj: ČSÚ (2023): Databáze demografických údajů za obce ČR



Obr. 5: Přistěhovalí a vystěhovalí v Bořeticích v letech 2002–2022

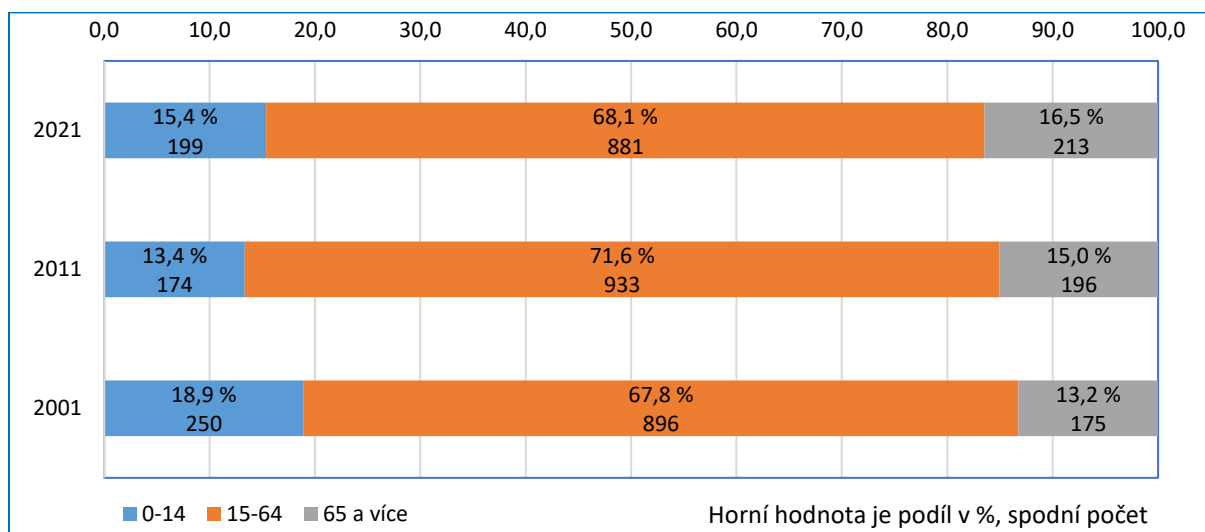
Zdroj: ČSÚ (2023): Databáze demografických údajů za obce ČR

Změna počtu obyvatel se děje dvěma základními způsoby, a sice přirozeným způsobem (procesy rození a umírání) a migrací (procesy přistěhování a vystěhování):

- V posledních 20 letech se v obci průměrně ročně narodilo 12 osob a 13 jich zemřelo.
- Průměrný roční počet přistěhovalých byl 20 a vystěhovalých 21.
- Počet obyvatel byl vlivem podobných procesů rození, umírání a migrace poměrně stabilní.
- Od roku 2020 Bořetice zaznamenaly výrazný růst přistěhovalých a lze tak očekávat, že se bude navyšovat počet obyvatel i do budoucna.

Obyvatelstvo Bořetic stárne:

- Průměrný věk se zvýšil z 36,9 ke konci roku 2001, přes 40,2 v roce 2011 až na 42 let v roce 2021. Jde o celoevropský trend, kde dochází ke stárnutí.
- V roce 2001 připadalo na 100 dětí do 15 let celkem 70 osob starších 65 let. V roce 2021 na 100 dětí připadalo již 107 seniorů (= tzv. index stárí). V budoucích letech se tak budou zvyšovat nároky na sociální a zdravotní péči obyvatel a jejich aktivní stárnutí.

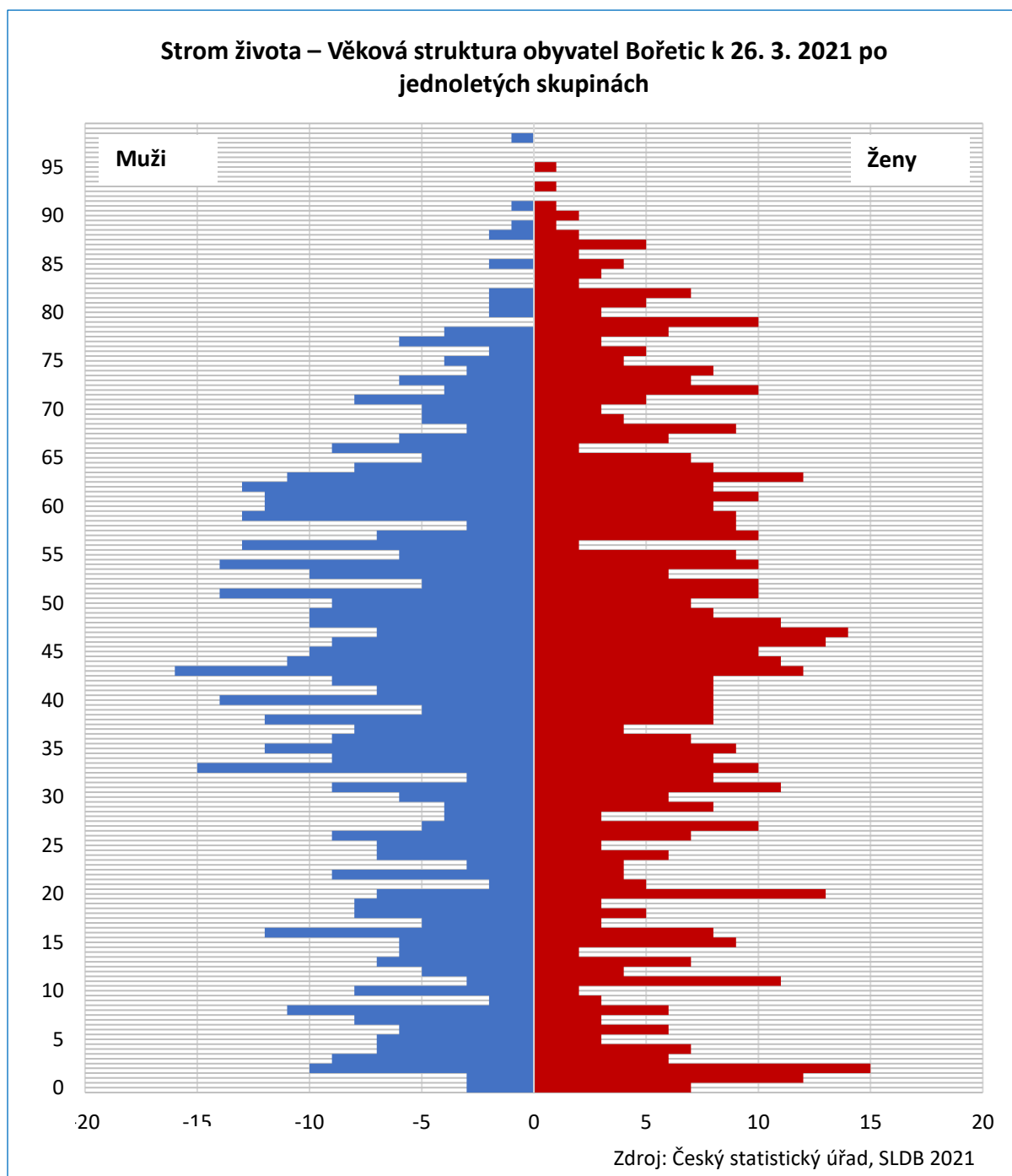


Obr. 6: Věková struktura obyvatel v Bořeticích v letech 2001, 2011 a 2021 (k 31.12.)

Zdroj: ČSÚ (2023): Městská a obecní statistika, zpracování GaREP, spol. s r.o.

Podrobnější strukturu obyvatel obce dle věku zobrazuje **věková pyramida**:

- Z ní je patrné, že nejvyšší počty osob se pohybují ve věkových kategoriích 40 až 60 let.
- Početně silná je skupina mladších seniorů ve věku 60 až 65 let, což bude do budoucna zvyšovat nároky na sociální služby.
- Z dětí jsou nejsilnější ročníky do 4 let. Poměrně rozkolísané a slabé jsou počty občanů ve věku 15 až 25 let.
- Ke konci roku 2021 žilo v obci 7 osob ve věku 90 let a více (z toho 71 % žen).



Obr. 7: Věková struktura obce Bořetice v ročních intervalech k 26. 3. 2021

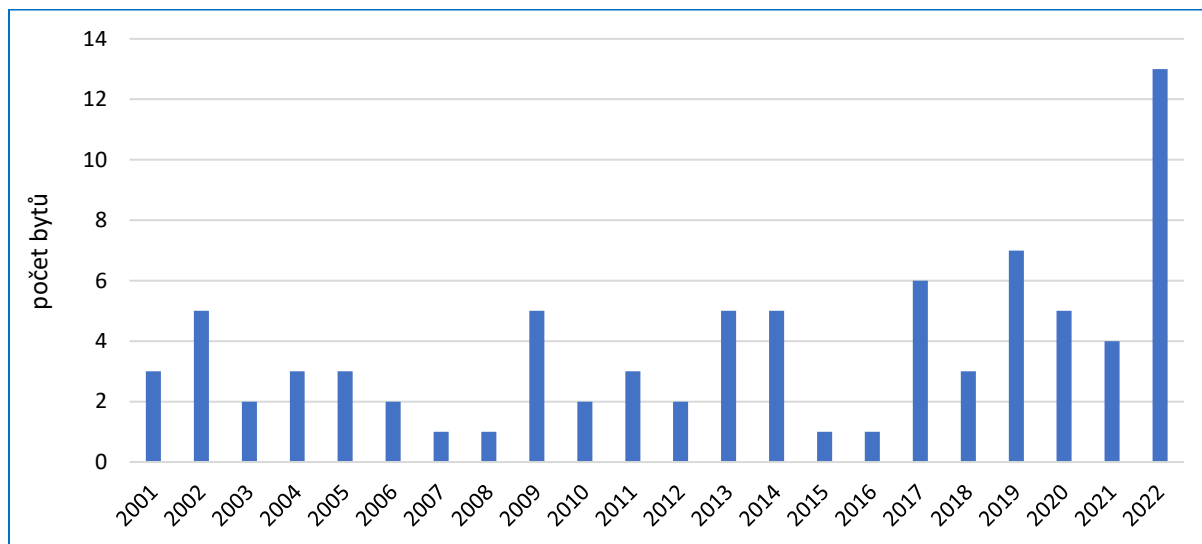
Zdroj: VDB ČSÚ, SLDB 2021, zpracování GaREP, spol. s r.o.

Bydlení

Podle sčítání lidu, domů a bytů v roce 2021 bylo v Bořeticích celkem 470 domů:

- Z toho většina (462) jsou rodinné domy. Celkem 76 domů bylo neobydlených (16,1 %).
- Bytových domů bylo v obci celkem 6, všechny byly obydlené.

V období 2016 – 2021 bylo v obci postaveno 20 nových rodinných domů. Dokončených bytů bylo od roku 2016 do roku 2022 celkem 39, z toho 13 (tj. 33 %) bylo dokončených v roce 2022.



Obr. 8: Vývoj počtu dokončených bytů v Bořeticích v letech 2001 až 2022

Zdroj: ČSÚ (2023): Bytová a nebytová výstavba a stavební povolení – časové řady

Bytový fond obce:

- Obec vlastní 10 bytů (6 bytů 1+KK a 4 byty 2+KK).
- V obci jsou volné pozemky pro výstavbu.

Obec vlastní nájemní byty, které pronajímá. V obci schází malometrážní bezbariérové byty pro seniory. V plánu je proto vybudovat 7–8 sociálních bezbariérových bytů pro seniory (podporované bydlení). V současné době to není možné kvůli velkým investicím do budování kanalizace a ČOV v obci a dalším nutným investicím (zdravotní středisko, rozšíření kapacity MŠ, komunikace v obci).

Sociální aspekty obyvatelstva

- Počet osob v exekuci v roce 2022 činil 32 (cca 2,93 % osob ve věku nad 15 let).
- Oproti dřívějšímu stavu (bývalo až 42 osob) došlo ke snížení počtu osob v exekuci, roste také počet exekucí na jednu osobu (ze 4,6 v roce 2019, na 5,6 v roce 2022).
- Situace v Bořeticích je při porovnání s okolními obcemi dobrá (např. Kobyly, Morkůvky či Velké Pavlovice mají vysoký podíl osob v exekuci).
- Průměrný roční počet sňatků za období 2013–2022 činil 6,9 (celkem 69 sňatků), u rozvodů šlo o hodnotu 2,8 (celkem 28 rozvodů).
- V obci se nevyskytují žádné závažnější problémy v sociální oblasti.

Život v obci, kultura a sport

Život v obci navazuje na dávné tradice a zvyky. Spolky a zájmová sdružení představují nenahraditelný článek života v obci.

- V obci se nachází kulturní dům, kde má svoje sídlo i obecní úřad a sál s kapacitou 250 míst.

Za bohatým kulturním a společenským životem v obci stojí hlavně práce místních spolků. Mezi **nejvýznamnější spolky** v obci patří:

- Rybářské sdružení Bořetice, Chránová schola DEO GRATIAS, Mužský pěvecký soubor SVODNIČAN z Bořetic, Sbor dobrovolných hasičů Bořetice, TJ Sokol – CELTIC Bořetice, Republika Kraví hora, MYSLIVECKÝ SPOLEK Bořetice, Letecký klub Kraví Hora z.s., TENISOVÝ KLUB – TK Bořetice 2012, Centrum 3G.

Vesnice žije **bohatým společenským životem**, pořádají se zde:

- plesy, výstavy vín, zarážení hory, žehnání mladého vína, jarmark, koncerty a další.
- V obci stále žijí tradice, největší kulturní akcí tak jsou třídní krojované hody.
- Ve venkovních prostorech vedle kulturního domu se pak koná Vánoční jarmark a také se jedná o místo startu Běhu za Bořetickým burčákem.

V Bořeticích funguje chasa, zájem o stárkování je kolísavý.

Obec vydává čtvrtletně **obecní zpravodaj**:

- Ve zpravodaji informuje o činnosti zastupitelstva, dění v obci, její historii a o uskutečněných i plánovaných akcích v obci.
- Významným zdrojem informací o obci jsou také **webové stránky a FB obce Bořetice**.

V obci je také **obecní knihovna**:

- V rámci knihovny je vždy zpřístupněna veřejnosti také internetová studovna.
- Knihovní fond čítá necelých 6 000 svazků knih (beletrie pro dospělé, beletrie pro děti, naučná literatura pro dospělé, naučná literatura pro děti a mnohé další).
- Vypůjčit lze také finančně nákladnější časopisy (Praktická žena, Elle, Domov, Puls, Fitstyl, Recepty Prima nápadů, Harleqinky).
- Od roku 2003 je zabezpečena dostupnost chybějících knih tzv. meziknihovní vypůjční službou, která umožňuje zajistit žádaný titul z kterékoliv knihovny v ČR.

3. HOSPODÁŘSTVÍ

Struktura ekonomiky a zaměstnanosti


- Ke konci roku 2022 bylo v obci registrováno 202 aktivních ekonomických subjektů, z nich 19,3 % podnikalo v priméru, 26,7 % v sekundéru a zbylých 53,9 % v terciéru.
- 160 subjektů jsou fyzické osoby (125 živnostníků, 25 zemědělských podnikatelů a 10 osob se svobodným povoláním), kromě toho je v obci 32 obchodních společností a 1 zemědělské družstvo.
- Podle Sčítání lidu, domů a bytů v roce 2021 žilo v Bořeticích 624 zaměstnaných osob. Jejich místo výkonu práce bylo jak na území obce (36,4 %), tak i mimo něj (54,5 %), případně se jej nepodařilo zjistit nebo nebylo stabilní (9,1 %)

Základ hospodářství v obci tvoří **zemědělsko-průmyslová činnost**.

- Celkem je zde 202 subjektů se zjištěnou ekonomickou aktivitou.

Na území obce sídlilo v koncem roku 2022 celkem 6 **zaměstnavatelů** s více než 20 zaměstnanci.


- Více než 10 zaměstnanců mají další 4 zaměstnavatelé.
- Od 6 do 9 zaměstnanců má celkem 7 firem, do 5 zaměstnanců má poté celkem 17 firem. Jedním z významnějších zaměstnavatelů v kategorii od 6 do 9 zaměstnanců je Zemědělské družstvo Bořetice.
- V obci sídlí 145 aktivních ekonomických subjektů bez zaměstnanců.



100–199 zaměstnanců

LOMAX & Co s.r.o.

vyrobějící garážová vrata



25–49 zaměstnanců

Kraví Hora s.r.o.


hotel a restaurace

STAVEBNINY VAJBAR s.r.o.

stavební materiály

ZŠ a MŠ Bořetice, p. o.

školské zařízení obce



20–24 zaměstnanců

IZO, spol. s r.o.

plastové výrobky

Shell

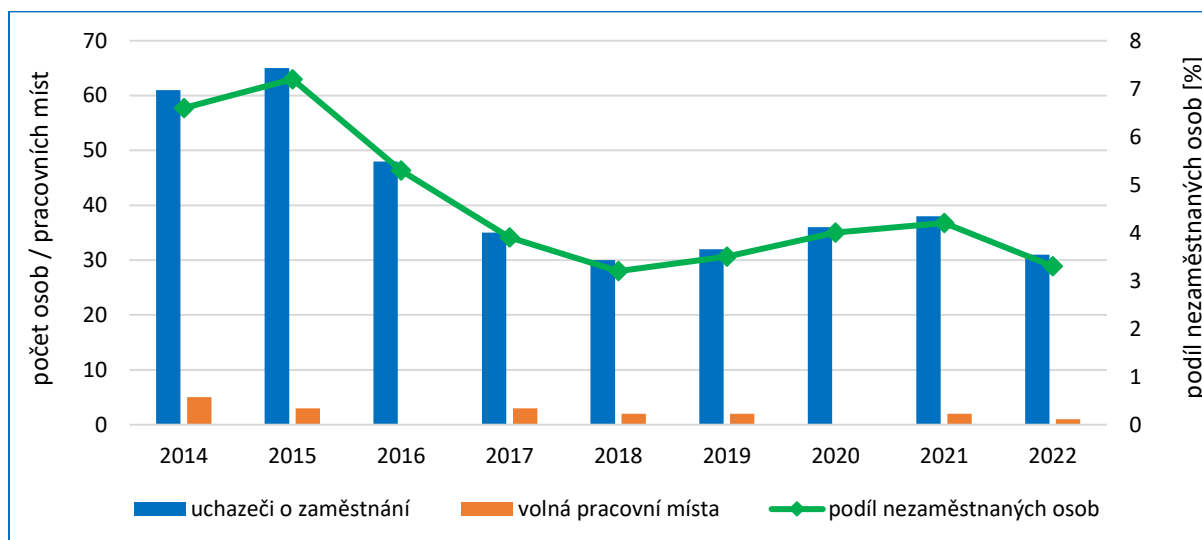
čerpací stanice

V obci se dále nachází:

- obchody s potravinami
- pekařství
- stavebniny
- autoopravna
- hotel s wellness
- restaurace s možností stravování a hospoda bez stravování
- kavárna.

Trh práce

- Ke konci prosince 2022 evidoval Úřad práce ČR v Bořeticích 31 uchazečů o zaměstnání.
- Podíl nezaměstnaných osob činil 3,3 %. Hodnota nezaměstnanosti je tak podprůměrná v porovnání s ČR (3,7 %), Jihomoravským krajem (4,4 %) či okresem Břeclav (3,9 %).
- Počet evidovaných volných pracovních míst ke konci prosince 2022 činil 1 (kolem této hodnoty se pohybuje již více let).
- Z evidovaných 31 uchazečů o zaměstnání ke konci roku 2022 bylo celkem 15 žen (48 %). Z toho 7 uchazečů mělo pouze základní vzdělání a 2 uchazeči byli absolventi VŠ. U celkem 5 uchazečů šlo o osoby zdravotně postižené.
- Dlouhodobě nezaměstnaných, tj. nezaměstnaných nad 12 měsíců, bylo v obci celkem 5.



Obr. 9: Vývoj základních ukazatelů trhu práce v Bořeticích v letech 2014 až 2022 (k 31. 12.)

Zdroj: Úřad práce ČR (2023): Statistiky o trhu práce

- Podle Sčítání lidu, domů a bytů z března 2021 vyjždělo za prací mimo obec Bořetice 428 osob (597 osob včetně vyjždějících do škol). Nejčastějším cílem byly Hustopeče (79 osob; 18,5 %), Velké Pavlovice (59 osob; 13,8 %), Brno (51 osob; 11,9 %), Břeclav (28 osob; 6,5 %) a Kobyly (17 osob).
- Naopak do Bořetic podle stejných dat dojížděli za prací nejčastěji lidé z Vrbic (42 osob), Kobyly (40 osob), Velkých Pavlovic (34 osob) a Hustopečí (15 osob; 3,9 %).

Cestovní ruch

V obci se nachází výjimečná oblast v okolí Kraví hory, kde byla z recese zřízena **Svobodná spolková republika Kraví hora** (v současnosti Republika Kraví hora, z. s.), v lokalitě se nachází asi 260 vinných sklepů, kde hospodaří převážně zdejší občané (vinaři).

- Kromě vinných sklepů turisty lákají také moravské tradice s krojovými hody, lidovými veselicemi a bohatý folklór.
- Jsou zde kulturní a historické památky typické pro jihomoravský venkov v čele s barokním kostelem sv. Anny.
- K ubytování slouží vyšší desítky ubytoven.
- Největší je Hotel Kraví hora, který je zaměřen na konferenční a vinařskou turistiku a nabízí ubytování až pro 90 osob.

Kromě toho se **lze ubytovat také v:**

- Hotel Modré Hory, Penzion Bernardýn, Penzion pod Kraví Horou, Rodinné vinařství Novák, U Bystřických, Ubytování Na cihelně, Vinárna a Penzion u Fakíra, Vinařství Hempl, Vinařství Stanislav, Vinný sklep s ubytováním U Surmanů, Vinný sklep U dědy, Vinný sklep U Dufků a Kubíků s ubytováním, penzion Jako ze škatulky, Vila Emma, Třetí Frejd s. r. o., Residence Niro, Penzion Agáta, apartmán Po schodech nahoru, apartmán Jako u babičky, U Ivana, U ořecha, Chalupa u Fibichů, Ubytování Na cihelně, aj.
- V obci je několik dalších apartmánů a ubytování, které lze využít.

Z hlediska cestovního ruchu tvoří **atraktivitu v obci především:**

- Hřbitovní zeď s barokní branou: kolem dominanty obce, kostela sv. Anny – ohradní zeď nepravidelného půdorysu, na jižní straně prolomena branou půlkruhově zaklenutou s nízkými potníky a klenákem, ve vrcholu s dvouramenným křížem. Dochovalo se 20 metrů původní zdi, většina byla zničena při rekonstrukci hřbitova. V roce 2000 byla provedena replika – 30 metrů zdi od hasičské zbrojnice po bránu.
- Smírčí kámen: pochází z roku 1777, přední strana popsána majuskulním textem, nad kamenem umístěna mramorová pamětní deska.
- Boží muka v Zázmoníkách: vystavěna v roce 2000, nachází se v chráněné krajinné oblasti Zázmoníky (bohatá a vzácná květena). Kaplička je umístěna na okraji lesa s výhledem na obec.
- Boží muka u rozhledny: vystavěna roku 2006, umístěna u rozhledny za Kraví horou. Kaplička je zdobena barevnými, obloukovitě lomenými a zrcadlově shodnými slováckými motivy.
- Poklona sv. Floriánu: ve tvaru větší kaple, umístěna u silnice vedoucí do obce Vrbice. Kaple pochází z poloviny 19. století.

- Poklona sv. Janu Nepomuckému: kaple vystavěna v barokním slohu v 19. století. Nyní je nově opravena, věřícími často zdobena květinami a pečlivě udržována.
- Rozhledna Kraví hora: postavena v roce 2006 v nadmořské výšce 272 m. Byla vystavěna na památku vítězství obce v celostátním kole soutěže Vesnice roku 2005.

V památkovém katalogu Národního památkového ústavu, který vede **ústřední seznam kulturních památek**, jsou farní kostel sv. Anny, poklona sv. Floriána a pamětní (smírčí) kámen.

Bořetice jsou velmi **atraktivním regionem pro cykloturistiku**. Znamé jsou zde především vinařské cyklostezky:

- Moravská vinná cyklostezka: vedoucí od Znojma až po Uherské Hradiště. Vede přímo přes Bořetice a recesistickou Svobodnou spolkovou republiku Kraví Hora.
- Velkopavlovická vinařská cyklostezka: prochází národopisnou oblastí Hanácké Slovácko.
- Cyklostezka Krajem André: vhodná pro zkušenější cyklisty s trekkingovými nebo horskými koly. Trasa měří 42,5 km a vede z Hustopečí přes Starovičky, Velké Pavlovice a Bořetice na Vrbici.
- Cyklostezka Modré Hory: spojuje vinařské obce Kobylí, Vrbice, Bořetice, Velké Pavlovice a Němčičky. Jde o jeden z nejzdařilejších projektů místních vinařských cyklotras. Dlouhá je přibližně 30 km a nabízí ideální trasu pro rodinné výlety a také pro náročnější cyklisty.
- Kravihorská turistická stezka: k cykloturistice lze využít také Kravihorskou turistickou stezku, která je určena především k pěší turistice, ale je dobře sjízdná i na kole. Stezka vede k rozhledně v Bořeticích, do přírodní rezervace Zázmoníky a dál do Němčiček. Je dlouhá přibližně 12,5 km.

4. INFRASTRUKTURA

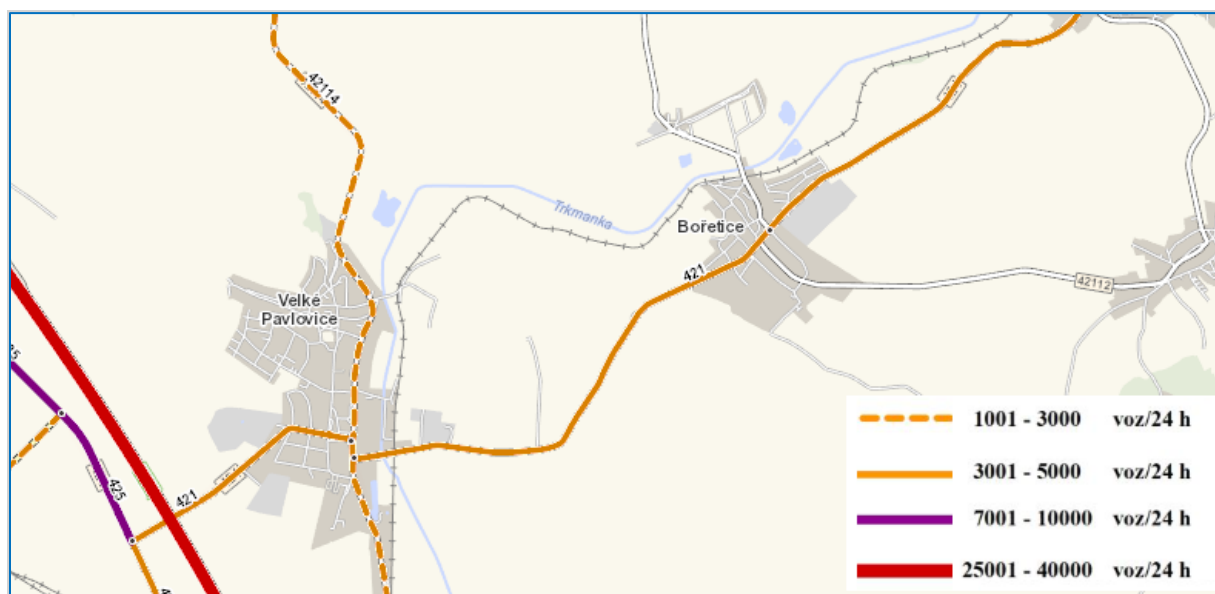
Technická infrastruktura

- Asi na 70 % území se nacházela donedávna stará dešťová kanalizace, kterou ale místní používali i na splašky (byly tam zavedeny výpusti ze septiků), za což obec v minulosti opakovaně dostávala pokuty a musela odvádět milionové poplatky za vypouštění odpadních vod do vod povrchových.
- Od října roku 2020 začala výstavba čističky odpadních vod a budování oddílné kanalizace v celkové délce přibližně 13 km.
- Obecní rozhlas je v obci nově v provozu od března 2023. Jde o bezdrátový rozhlas s protipovodňovým systémem a požárním hlásičem. V případě, kdy obyvatelé obce nestihnou hlášení místního rozhlasu, je k dispozici přepis na webových stránkách obce.
- Dle mapy pokrytí CETIN je v obci téměř všude přípojka s rychlým internetem. V ojedinělých případech se zde nachází doposud nepřípojené adresy.
- Z další technické infrastruktury se v Bořeticích nachází veřejný vodovod a plynovod.

- Obci také schází technické zázemí – nejsou vhodné obecní prostory.
- Od listopadu 2018 je v obci nové veřejné osvětlení, které již vyžadovalo rekonstrukci.
- V roce 2022 byla dokončena výstavba nové hasičské zbrojnice vedle bývalého svazarmu (nyní pražírna kávy Jordán).
- Další velkou investicí v nejbližších letech bude muset být oprava stávajících střech na budově obecního úřadu a ve škole, kde bude také nutná výměna dřevěného krovu.

Dopravní infrastruktura

- Pro silniční dopravu je klíčová silnice č. II/421 propojující obce na trase Mikulov – Terezín, v okolí Bořetic jsou na této trase nejbližší obce Velké Pavlovice a Kobylí.
- Z místních komunikací je prioritně potřeba opravit ulici směrem k vinařství Habřina a dolů směrem k nádraží (betonová cesta).
- Intenzita dopravy směrem od Velkých Pavlovic do Bořetic dosahuje cca 4 577 vozidel za 24 hodin. Silnice z Bořetic do Kobylí je zatížena méně, denně projede cca 3 014 vozidel.
- Nejzatíženější je blízká dálnice D2 (katastr Velkých Pavlovic), kudy denně projede až 25 tisíc vozidel.



Obr. 10: Dopravní zatížení komunikací v okolí obce Bořetice v roce 2020 – roční průměry denních intenzit – počet vozidel/24 hodin

Pramen: Sčítání dopravy 2020. Ředitelství silnic a dálnic ČR.

V Bořeticích je **vlaková zastávka**, pro spojení do Brna nebo Břeclavi je však nutné přesehat v Zaječí.

- Zastávka má nízké nástupiště.
- Na vlak lze čekat pod střechou na verandě nádraží.
- Zastávka neposkytuje žádné služby.

Na území obce jsou **tři autobusové zastávky** (u Floriánka, Bořetice, železniční stanice).

- Jezdí zde linka č. 551 (Velké Pavlovice – Němčičky – Bořetice – Kobylí – Klobouky u Brna).

Nejbližší dálniční nájezdy na dálnici D2 jsou v Hustopečích nebo u Velkých Bílovic.

Na jihu obce se nachází neveřejné letiště Bořetice s travnatou vzletovou plochou.

V oblasti dopravní infrastruktury **zůstává problémem parkování.**

- Občané a návštěvníci parkují na chodnících.
- Jako vhodná lokalita pro parkování se nabízí parkoviště pod Kraví horou.
- U Jednoty bylo vybudované parkoviště pro návštěvníky (v minulosti problémové místo).
- Jako vhodné se jeví řešit parkování přímo pro občany. V obci nejsou vhodná místa pro zřízení parkovacích ploch.
- Na hlavní silnici k Vrbici a k Němčičkám, kde se často parkuje na silnici a na chodníku, panuje hustý provoz a vznikají tak nebezpečné situace zejm. pro rodiny s dětmi, resp. kočárky.

Dopravní obslužnost

Obec Bořetice leží v zóně 555 IDS JMK.

- Je obsluhována místní vlakovou linkou S52 (Zaječí – Hodonín; v Zaječí navazují vlakové linky S3 a R13 do Brna).
- Jezdí zde také autobusová linka 551 (Velké Pavlovice – Klobouky u Brna; v Kloboukách u Brna navazuje linka 109 do Brna; ve Velkých Pavlovicích linka 542 do Hustopečí).

Tab. 1: Počty spojů projíždějících obcí (k 17. 10. 2023)

Směr	Linka	V pracovní dny		V sobotu a v neděli	
		Počet spojů	Interval	Počet spojů	Interval
Do Brna	Kombinace autobusových linek 551 a 109, vlaků S2 a S3/R13/příp. s rychlíky z/do Olomouce	19	Až na výjimky po hodině.	9	Po 2 hodinách.
Z Brna		23		10	
Do Hustopečí	Kombinace linek 551, 542, 541, příp. vlaku	33	Až na výjimky po hodině.	13	Až na výjimky po 2 hodinách.
Z Hustopečí		43		14	

Pramen: www.jizdnirady.cz

5. VYBAVENOST

Školství

Dle rejstříku škol a školských zařízení pod MŠMT v obci funguje Základní a mateřská škola Bořetice, okres Břeclav, příspěvková organizace.

- Zřizovatelem školy je obec Bořetice.
- Škola nabízí vzdělání pouze od 1. do 5. ročníku.
- Kapacita mateřské školy je 69 dětí.
- Kapacita základní školy je 130 žáků.

Součástí školy je také školní družina (kapacita 56) a školní jídelna s výdejnou (kapacita 200 strážníků, resp. 24 strážníků u výdejny).

Místní základní a mateřská škola tvoří jeden ze základů společenského života v obci. Díky vazbám z mateřské a základní školy se vytváří místní komunita.

Zdravotnictví, sociální péče a rodinná politika

- V Bořeticích má své trvalé působiště pouze praktický lékař pro dospělé.
- Za dalším zdravotnictvím se dojíždí do Velkých Pavlovic, Kobylic (dětský lékař, zubní lékař, gynekologie), Hustopečí, Břeclavi, Brna a Hodonína, případně Kyjova.
- Nejbližší lékárny jsou ve Velkých Pavlovicích (ul. Nám. 9. května) a v Kobylicích (Kobylic 722).
- Nejbližší veterinární ordinace je ve Velkých Pavlovicích (ul. Brněnská 29).

V obci se nevyskytují sociálně patologické jevy, jako užívání drog, vandalismus apod. Klub seniorů se v obci taktéž nenachází, starší občané se však aktivně účastní kulturního a společenského života v obci.

Vedle obecního úřadu je nově otevřeno tzv. **Centrum 3G**, které slouží jako herna pro nejmenší, prostor pro setkávání maminek a pro trávení společného času důchodců s dětmi.

Obec se aktivně stará o rodinnou politiku.

- Při vítání občánků dává věčné dary, vybudovala dětská hřiště a snaží se vytvořit co nejlepší podmínky pro plnění předškolní a školní docházky.

V Bořeticích se nenachází žádné zařízení sociální péče.

- Terénní sociální péče do obce zajíždí k 2–3 lidem.
- Obec se přímo nepodílí na zajištění sociálních služeb v obci.
- Nenachází se zde žádná pobytová zařízení sociálních služeb. Stále je zvykem, že o starší občany pečují jejich děti. Vypomohou i sousedé.

Obec se podílí na zajištění sociálních služeb v obci rozvozem obědů. Do obce také zajíždí terénní sociální služba.

6. ŽIVOTNÍ PROSTŘEDÍ

Stav životního prostředí

Rozloha katastru obce Bořetice činí 914,1 hektarů.

- 85,6 % z této plochy zaujímá zemědělská půda (zorněno je 64,5 % katastru), což je poměrně vysoký podíl. Tyto hodnoty dokumentují **výrazně zemědělský charakter území**.
- Podíl zemědělské půdy v ČR činí 53,2 % (orná půda zabírá pouze 36,9 % území), v Jihomoravském kraji je pro zemědělské účely využíváno 58,6 % (zorněno je 48,1 %).
- 140,3 ha zabírají vinice (15,3 % území), 32,1 ha potom připadá na sady.
- Podíl lesních ploch činí 1,9 % (17,7 ha).

V oblasti životního prostředí představuje největší **problém sucho** a další jevy související s klimatickou změnou, jako prodlužující se vlny tropických veder v letních měsících a extrémně větrné události. Kombinace veder, sucha a větrných událostí přináší vysoké riziko požárů. Vlny veder představují výrazné zdravotní riziko obzvláště pro děti a seniory. V obci je velké množství ploch, které akumulují teplo a vyzařují ho do okolí. Proto je potřeba tyto plochy co nejvíce narušit zelení a prostory, které budou poskytovat kvalitní stín. Je potřeba lépe hospodařit s vodou. V obci zatím neexistuje systém zacházení s dešťovou vodou, neřeší se zasakování a zadržování vody v krajině.

Pod Kraví horou se vyskytují **oblasti ohrožené bleskovými povodněmi**. Bleskové povodně jsou dále hrozbou v lokalitě Žleby.

Bořetice mají zpracovaný **povodňový plán obce**:

- Při povodňových situacích v obci může dojít k ohrožení objektů srážkami, zpětným vzdutím, splachy z polí i nefunkční kanalizací.
- Obyvatel ohrožených povodněmi je v obci 163, z toho 18 patří ke krátkodobě pobývajícím a přes dvě desítky obyvatel patří do rizikové skupiny (starší 70 let, osoby ZTP).
- Celkem jsou na území obce čtyři ohrožující objekty, které by mohly být při povodni zdrojem ohrožení (např. vlivem úniku nebezpečných látek či uvolnění většího množství materiálu do vodního toku). Jedná se o **Stavebniny Vajbar, ZD Bořetice, firmu IZO a firmu Lomax**.

V nedávné historii byla **obec zasažena povodněmi několikrát**:

- Naposledy se jednalo o přívalové deště v roce 2009 a rovněž byla obec zasažena povodněmi v roce 2021.
- Dochází také k rozvodnění řeky Trkmanky. K povodni došlo v důsledku lokálního přívalového deště, který způsobil splachy z okolních svahů. Proud vody napáchal škody především na nezpevněných komunikacích i majetku obyvatel. Byly vytopeny sklepy a nižší podlaží rodinných domů. Další škody se vyskytly v krajině na zemědělských plodinách a zahradách a sadech.

- Přívalové srážky v posledních letech působí největší problémy.

Zeleň v obci je nedostačující, proto se vysazují nové trvalé porosty (stromy, květinová výsadba a v extravilánu obce aleje). Zeleň je nedostačující zejména v intravilánu obce. Ulice Hlavní a Dědina jsou téměř bez zeleně. Až na výjimky ulice sestává ze silnice, úzkého zeleného pásu v betonovém korýtku, dlážděného chodníku, vydlážděného vjezdu a parkovacího místa, předzahrádky vysypané kačírkem a fasády domů. Kvůli kombinaci asfaltu, betonu, kamene a omítky zde tak vzniká tepelný ostrov, který by ovlivnila výsadba zeleně. Na většině míst v obci brání výsadbě zeleně komunikace, inženýrské sítě, případně jsou pozemky v soukromém vlastnictví.

Obci chybí pasportizace zeleně a plán její údržby. Neprobíhá arboristická péče, stromy jsou často ošetřovány odborně.

Při budování infrastruktury a úpravách veřejných prostranství není plánována zároveň zeleň, řeší se až dodatečně, kdy pak na ni nezbývá prostor.

Černé skládky se v Bořeticích nachází na několika místech. Jedná se zejména o lokalitu u vodního toku Trkmanky pod Kraví Horou. Dle informačního systému SEKM Ministerstva pro životní prostředí se v obci nachází **skládka u myslivecké chaty**.

- Jde o skládku TKO s kontaminanty kovů, kovů velmi nebezpečných, anorganických ostatních a odpadů.

V Bořeticích je **sběrný dvůr**:

- SD je otevřen každou středu (od 14.00-18.00 a od 13.00-17.00) a sobotu (od 07.00-12.00).
- Dvůr je určen ke shromažďování a sběru vytríděných i nebezpečných složek komunálního odpadu, kromě toho zajišťuje sběr elektrospotřebičů.

Frekvence **svozu komunálního odpadu** je **jednou za 14 dní**. O svoz odpadu se stará firma HANTÁLY, a.s., která se stará o odpady na Břeclavsku a Hustopečsku. V obci je možnost třídění odpadu (třídí se plasty, papír, sklo a nápojové kartony). Kromě toho se v obci sváží také bioodpad (2x měsíčně).

7. SPRÁVA OBCE

Obecní úřad a kompetence obce

Obec Bořetice vydává místní informační zpravodaj pod názvem BOŘETICKÉ LISTY.

- Zpravodaj vychází třikrát do roka u příležitosti největších svátků (Velikonoce, hody, Vánoce).
- V Bořetických listech je možné zveřejnit placenou reklamu. Bořetické listy chodí zdarma do schránek přímo občanům a jsou ke stažení i na webu obce.

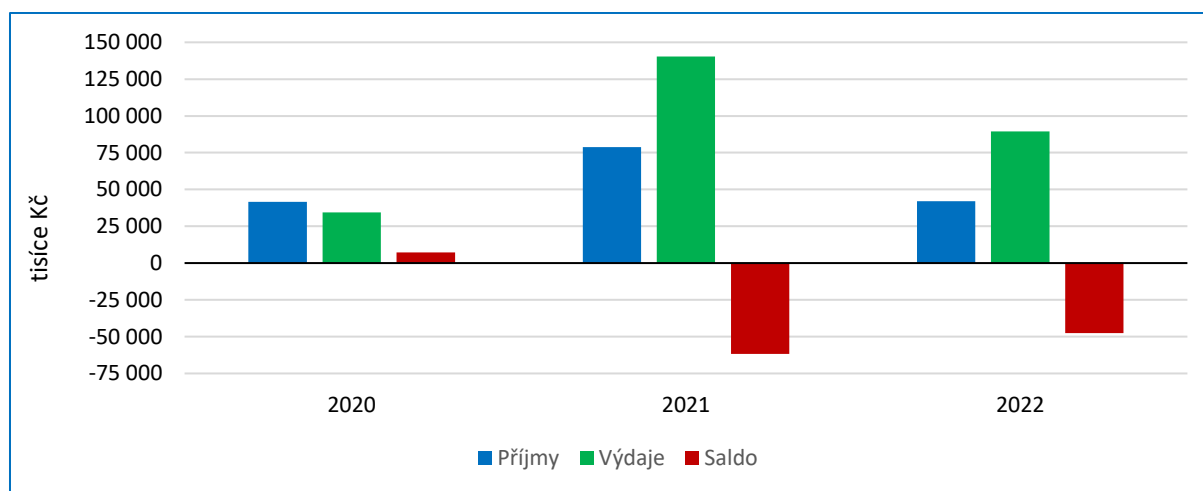
Prostory obecního úřadu jsou dostačující, v nejbližší době se neplánuje rekonstrukce nebo rozšiřování úřadu.

Bořetice využívají veřejně prospěšných prací. V současné době ovšem nejsou u obce zaměstnaní žádní zaměstnanci evidovaní na ÚP. V minulosti se např. starali o zeleň, zametali chodníky apod. Zkušenosti s veřejně prospěšnými pracemi jsou velmi dobré.

Obec nemá provedené komplexní pozemkové úpravy, o které by však byl zájem. Územní plán mají Bořetice aktuální, poslední aktualizace proběhla v květnu 2022, ke konci roku 2023 probíhá příprava na další aktualizaci.

Hospodaření a majetek obce

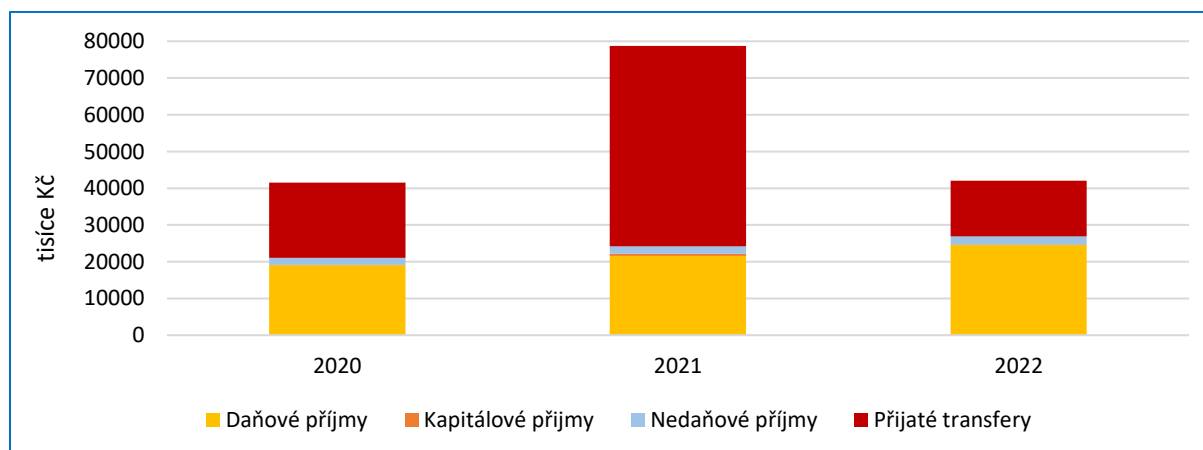
Obec Bořetice za poslední 3 roky nedosáhla vlivem výstavby ČOV přebytku rozpočtového hospodaření.



Obr. 11: Příjmy a výdaje obce Bořetice v rozmezí let 2020 až 2022

Pramen: MONITOR (2023)

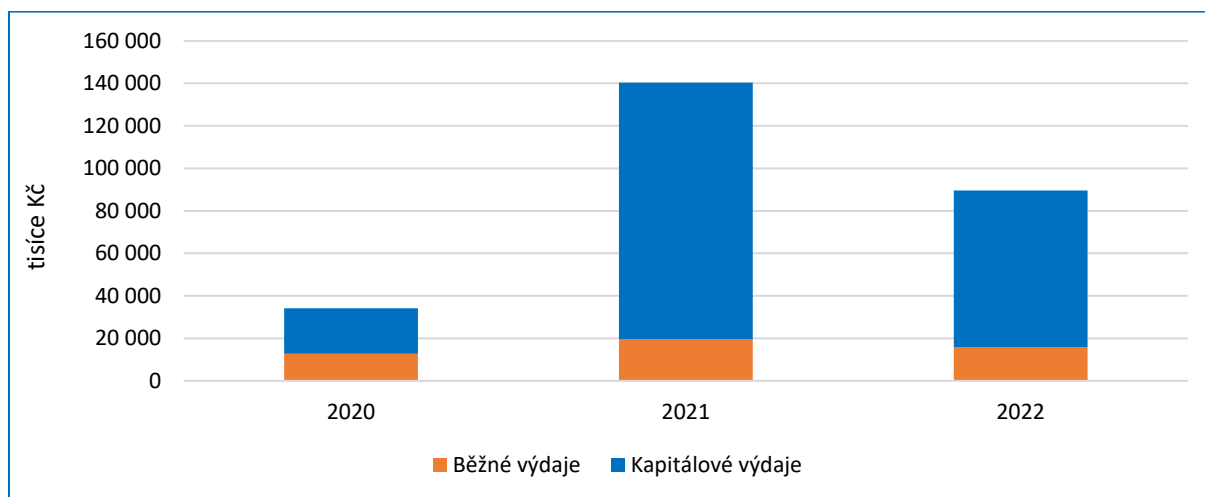
Podíváme-li se detailněji na strukturu příjmů a výdajů v posledních 3 letech, tak daňové příjmy tvořily průměrně více než 43 %. Nedaňové příjmy jsou zejména nejružnější poplatky stanovené místní vyhláškou, poplatky za pronájmy majetku obce a úroky. Kapitálové příjmy jsou spíše nárazovou a okrajovou záležitostí, kdy obec nejčastěji prodává menší pozemky občanům nebo podnikatelům na jejich žádost.



Obr. 12: Příjmy Bořetic v rozmezí let 2020 až 2022

Pramen: MONITOR (2023)

Většinu rozpočtových výdajů tvoří kapitálové výdaje, v období před výstavbou ČOV většinu výdajů tvořili běžné (provozní) výdaje. Podíl kapitálových (investičních) výdajů kopíruje dotační příjmy a souvisí s investičními akcemi v obci. Saldo běžných příjmů, což je rozdíl běžných příjmů¹ a běžných výdajů², představuje částku, kterou obec může použít na investiční výdaje, na spolufinancování získaných dotací nebo na splácení svých závazků aniž by si musela brát další půjčku nebo prodávat svůj majetek. Tento ukazatel můžeme nazvat i tzv. dluhovou kapacitou. Tato dluhová kapacita byla v roce 2020 necelých 8 300 000 Kč, v roce 2021 dosáhla téměř 4 milionů a v roce 2022 přesáhla hranici 11 milionů.



Obr. 13: Výdaje Bořetic v rozmezí let 2020 až 2022

Pramen: MONITOR (2023)

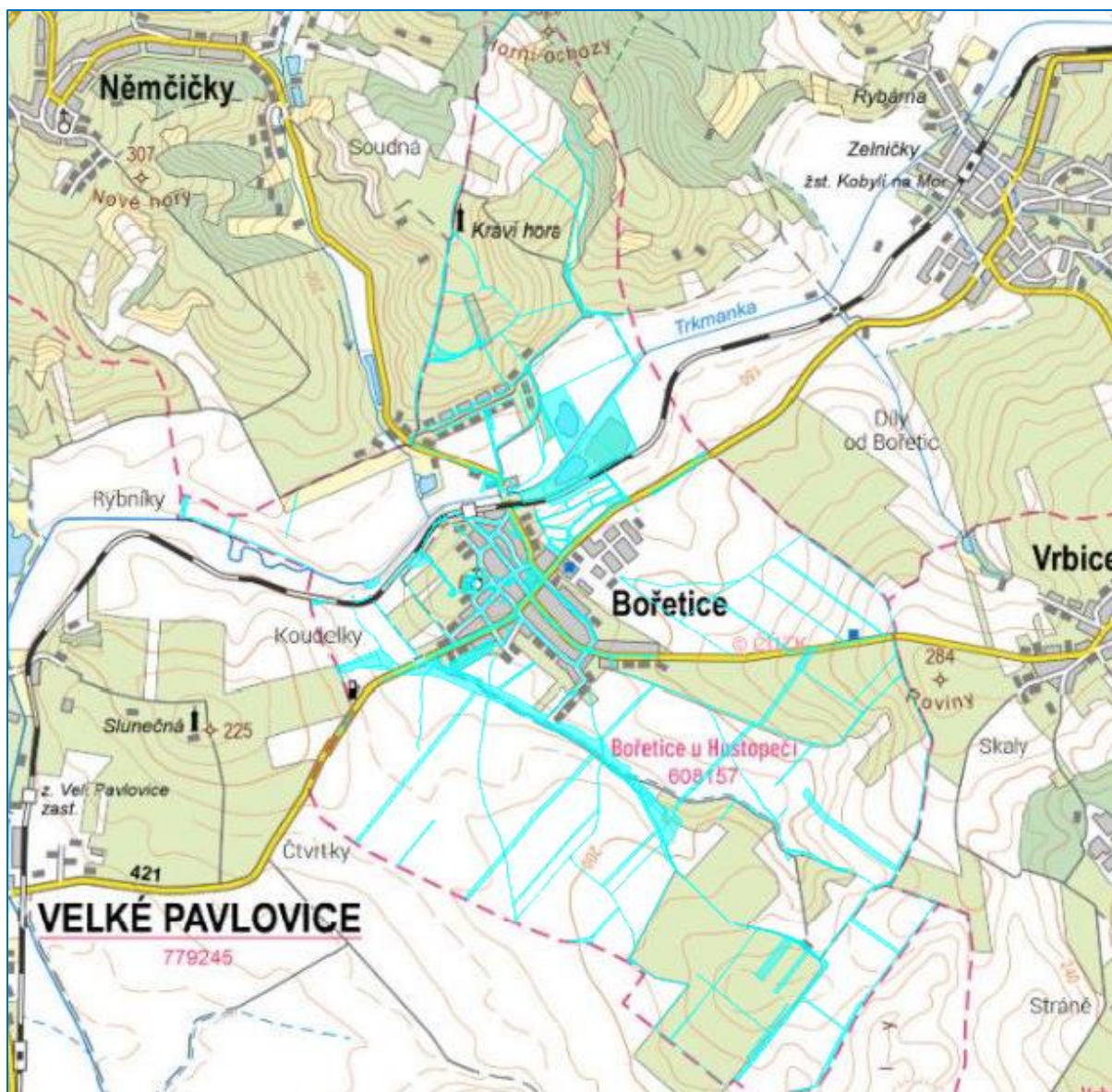
Mezi nejhlavnější nemovitosti obce patří budova obecního úřadu a kulturního domu, budovy školy, mateřská škola a zdravotní středisko, hasičská zbrojnice a 10 nájemních bytů. Stav nemovitostí je většinou vyhovující, ale je nutné neodkladně uvažovat nad rekonstrukcí střechy na obecním úřadě, budově školy a dalších obecních nemovitostech (jako je Centrum 3G, obecní prostory dílen).

Tab. 2: Stav hlavních nemovitostí obce Bořetice v roce 2023

Nemovitost	Stav + potřebné opravy
Obecní úřad, kulturní dům	Vyhovující, oprava střechy (eternit), budova č. p. 39
Budovy školy	Vyhovující, oprava krovu a střechy na budově č. p. 80
Mateřská škola a zdravotní středisko	Vyhovující, rekonstrukce vytápění / zateplení obvodového pláště budovy č. p. 488
10 nájemních bytů	Vyhovující, postupná rekonstrukce bytů, které ještě nebyly rekonstruované s výměnou vytápění / zateplení obvodového pláště budovy č. 488

¹ Běžné příjmy jsou příjmy, které se víceméně každoročně opakují. Jedná se o součet daňových příjmů, nedaňových příjmů a nárokových transferů. Do běžných příjmů naopak nepatří nenárokové transfery nebo kapitálové příjmy z prodeje majetku.

² Běžné výdaje jsou výdaje, které se každoročně opakují. Souvisí s běžným hospodařením obce. Do běžných výdajů nepatří např. výdaje na pořízení majetku (kapitálové výdaje).



Obr. 14: Pozemky na území obce v majetku obce Bořetice

Pramen: Český úřad zeměměřický a katastrální (2023)

A.2 VÝCHODISKA PRO NÁVRHOVOU ČÁST

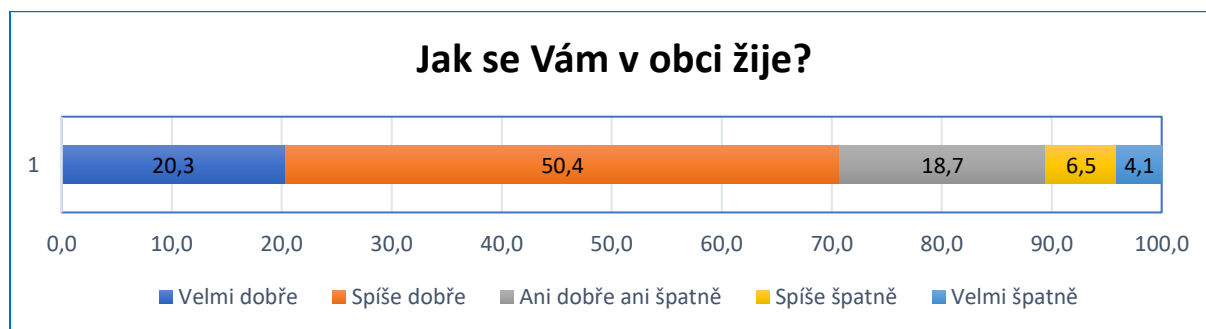
Východiska pro návrhovou část jsou zpracována zejména na základě poznatků z charakteristiky obce a závěrů dotazníkového šetření názorů obyvatel a zachycují **základní (klíčové) podněty pro návrhovou část**, a to zejména silné stránky / pozitiva, rozvojové faktory a slabé stránky / negativa / problémy jako **vnitřní faktory ovlivnitelné obcí**. **Vnější faktory** (příležitosti a ohrožení) vychází z posouzení obecných i konkrétních politických, ekonomických, sociálních, technologických, environmentálních a legislativních vlivů, které mohou mít dopad na rozvoj obce.

KLÍČOVÉ PODNĚTY ZE ŠETŘENÍ NÁZORŮ OBYVATEL

Od září do poloviny listopadu 2023 proběhlo dotazníkové šetření názorů obyvatel. Celkově se zapojilo **538 obyvatel** (z toho 83 vyplnilo papírový dotazník). Někteří z nich neodpověděli na všechny otázky. Vyhodnocení každé otázky tedy vychází z počtu odpovědí na danou otázku.

Šetření se zúčastnilo 42 % mužů a 58 % žen. Ve věku 15–29 let bylo 12,4 % osob, ve věku 30–49 let bylo 48,9 % osob, ve věku 50–64 let bylo 30,8 % osob a nad 65 let 7,8 %. V necelé polovině případů odpovídaly osoby žijící s dítětem, ve 24 % šlo o osobu z vícegenerační domácnosti. Celkem 44,5 % odpovědí pocházelo od občanů se středoškolským vzděláním (s maturitou), 25,7 % odpovědí bylo od osob s výučním listem, 23,5 % osob mělo vysokoškolské vzdělání, 4,4 % vyšší odborné vzdělání a 1,9 % občanů zúčastněných v dotazníkovém šetření mělo základní vzdělání.

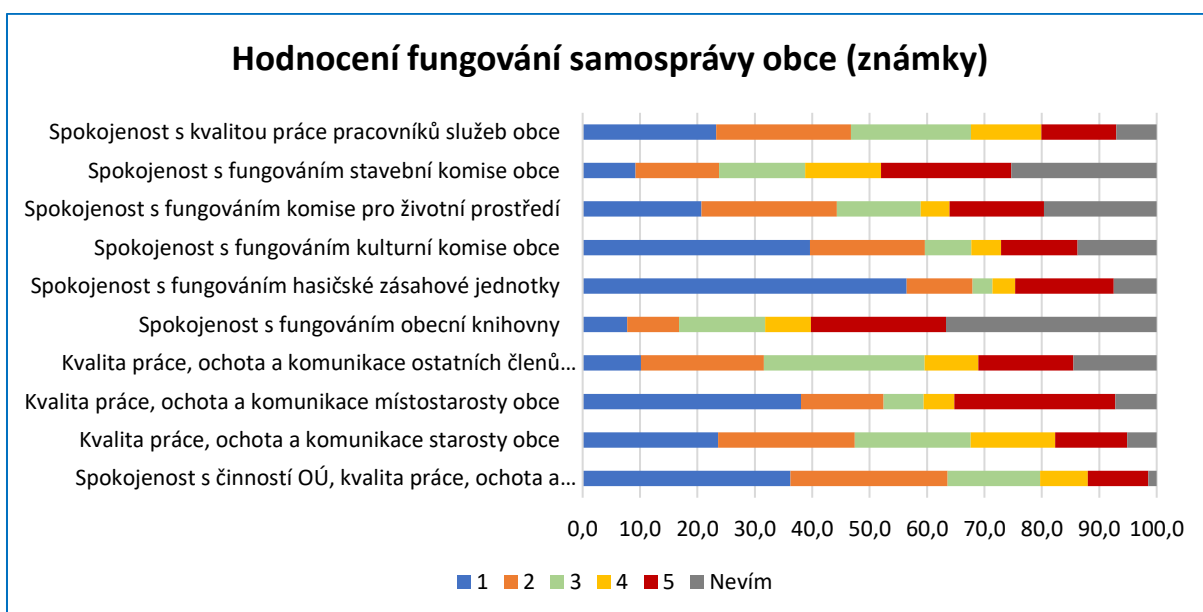
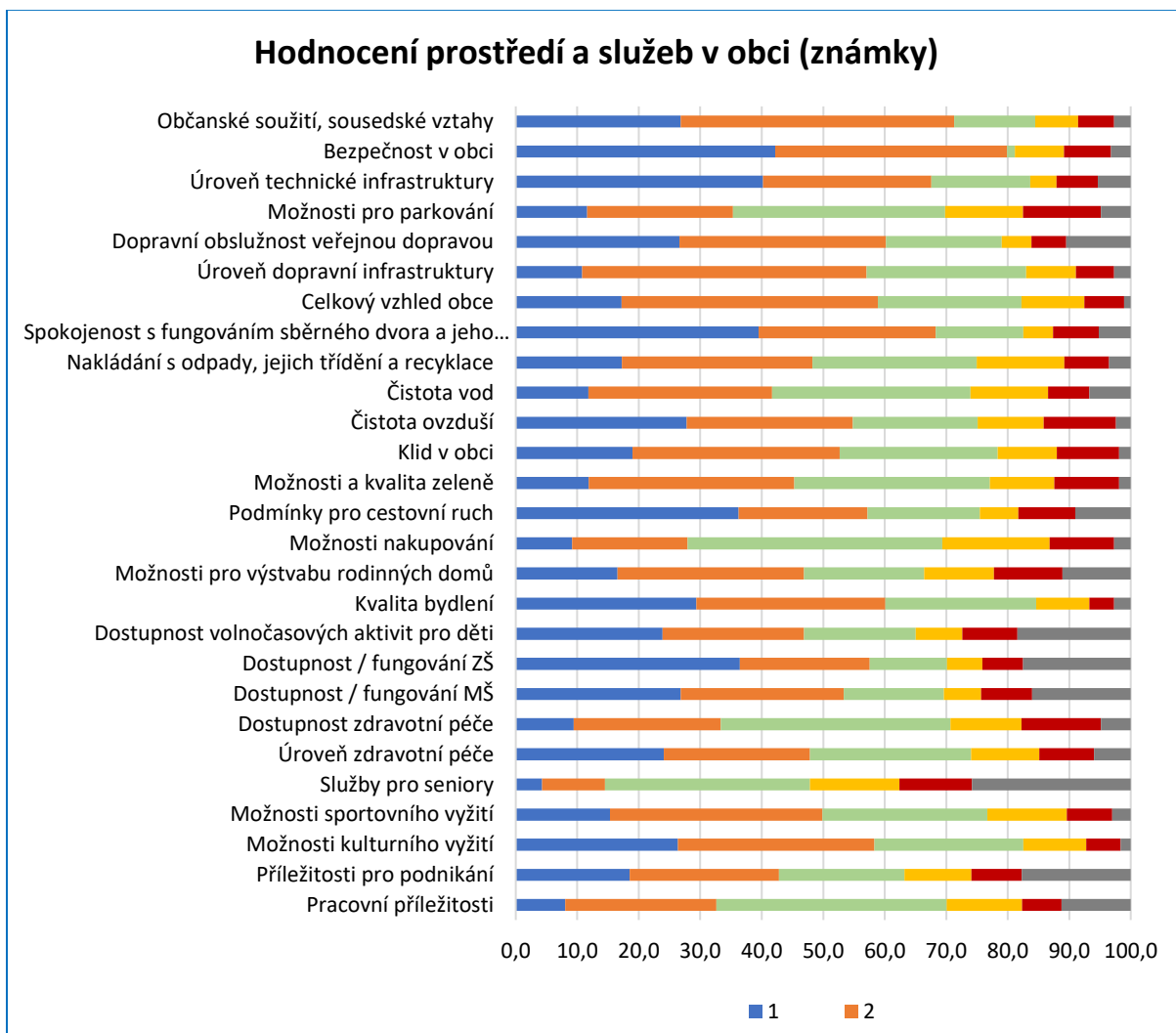
Více než 70 % obyvatel se v obci **žije dobře**. Pouze 4 % občanů uvedlo, že se jim v obci žije velmi špatně.



Obyvatelé komplexně hodnotili **prostředí a služby v obci**. Jednotlivá témata známkovali na stupnici 1–5 jako ve škole. **Nejlépe hodnoceny** (nejnižší průměrná známka) jsou bezpečnost v obci, občanské soužití a sousedské vztahy, úroveň technické infrastruktury a fungování sběrného dvora a jeho obsluhy. **Nejhůře jsou hodnoceny** služby pro seniory, dostupnost volnočasových aktivit pro děti, možnosti pro výstavbu rodinných domů a možnosti parkování.

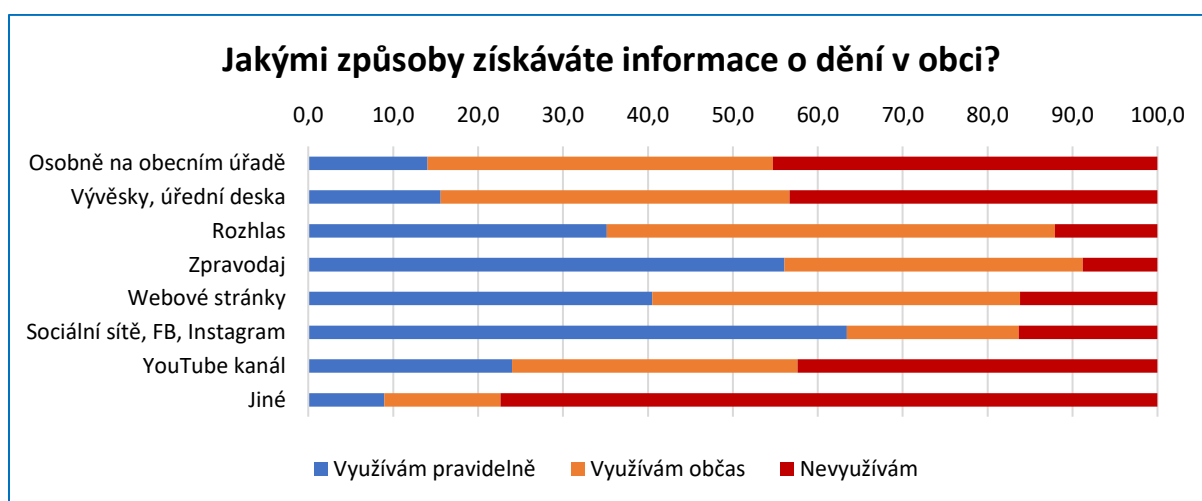
Obyvatelé komplexně pomocí známek hodnotili také **fungování samosprávy obce**. Z hodnocení vyšlo, že jsou **občané nejvíce spokojeni** s fungováním hasičské zásahové jednotky, s činností OÚ, kvalitou práce, ochotou a komunikací pracovníků úřadu a s fungováním kulturní komise. **Nejméně**

jsou občané spokojeni s fungováním obecní knihovny, stavební komise a komise pro životní prostředí.



V další části dotazníkového šetření se občané vyjadřovali k tomu, co jim **nejvíce v obci chybí**. Občanům v obci **nejvíce chybí** dostatek parkovacích míst, dostatek zeleně / květin, dostatek lékařů (z různých oborů) a prostor pro seniory či nemocné (domov pro seniory, denní stacionář apod.). Poměrně často je kritizován zápach ovzduší v obci. Častěji byly zmiňovány přechody a chodníky (nedokončené, poškozené), dětské kroužky a vyžití, dětská hřiště. Z chybějících služeb se opakovaně zmiňoval bankomat či lékárna.

K získávání informací využívají občané **zejména** sociální sítě (FB, Instagram), webové stránky obce a zpravodaj. Nejméně občané využívají osobní získávání informací na obecním úřadě, vývěsky a úřední desku. V případě jiných způsobů získávání informací **by občané uvítali více** osobní komunikace ze strany vedení obce, zasílání zpráv pomocí SMS či e-mailů a v ojedinělých případech se vyskytl i požadavek na obecní TV kanál.



Až 72 % občanů považuje **mezilidské vztahy** v obci za dobré, v porovnání s rokem 2018 se tedy mezilidské vztahy o něco zhoršily. Za špatné je označilo až 10 % respondentů, zatímco v roce 2018 šlo pouze o 2,5 % osob.

Klíčovou otázkou pro budoucnost obce je, **jak by se obec měla početně rozvíjet**. Dle 30 % obyvatel by se měla obec postupně rozrůstat výstavbou nových ulic na 1400 obyvatel. 24 % obyvatel by upřednostňovalo, aby obec zůstala stejně velká, zatímco necelých 19 % obyvatel by preferovalo růst nad 1400 obyvatel.

Spolupráci spolků s obcí a činnost spolků hodnotí občané většinou jako dobrou. Nejlépe hodnotí občané činnost rybářského spolku a SDH Bořetice. Trochu hůře občané vnímají spolupráci a činnost spolků Republika Kraví Hora a Tenisového klubu.

V jedné z otázek občané uváděli, co konkrétně jim v obci **nejvíce vadí**. Nejčastěji občanům vadí oblast parkování (kvůli turismu zaparkovaná auta v intravilánu obce, nedostatek parkovacích míst) a rušení nočního klidu. Výrazná část obyvatel má problém také s nadměrným turismem a neslušným chováním turistů, kteří jezdí navštěvovat penziony. V tomto ohledu občané také často uváděli jako problémový nekontrolovaný růst penzionů a přeměnu rodinných domů

v centru obce na ubytovny. Kromě turismu pak občané často zmiňovali chybějící / poškozené chodníky, zápach ovzduší, chátrající budovu (Panský dvůr) a nedostatečnou údržbu/úklid obce. Vícekrát byla také zmíněna chybějící bezbariérovost OÚ a zdravotnického zařízení či špatný systém odpadového hospodářství v obci.

V případě **budoucích investic** obyvatelé **jednoznačně podporují** stavbu/rekonstrukci zdravotního střediska a rozšíření zdravotních služeb v obci (jako je pediatr, zubař apod.). Výrazné jsou také podpora rozšíření ZŠ a MŠ, rozšíření a zkvalitnění veřejné zeleně, rekonstrukce a výstavba sportovišť či dobudování a rekonstrukce místních komunikací a chodníků.

Nejméně obyvatelé v případě budoucích investic podporují rozšíření kapacity sběrného dvora, obnovu památek v obci, podporu energetických úspor obecních budov, podporu činností spolků, podporu komunální a komunitní energetiky v obci a rozvoj cestovního ruchu.



Občanům Bořetic v obci **nejvíce chybí** cyklostezky (do Kobylí, Němčiček, Vrbice) a víceúčelové veřejné hřiště. Část občanů by ocenila také dětské veřejné hřiště a nové zařízení sociálních služeb. Nejméně by občané chtěli v obci mít komunitní či turistické informační centrum. Někteří z občanů se vyjádřili, že by v obci chtěli přímo mít domov pro seniory a bezbariérové zdravotní středisko. V jednotkách odpovědí zazněl také dálniční sjezd u Velkých Pavlovic, lékárna, bar či klidné místo k odpočinku.

SWOT ANALÝZA

SWOT analýza na základě charakteristiky obce zachycuje silné stránky / pozitiva, rozvojové faktory a slabé stránky / negativa / problémy jako **vnitřní faktory ovlivnitelné** městem.

Vnější faktory (příležitosti a ohrožení) vychází z posouzení obecných i konkrétních politických, ekonomických, sociálních, technologických, environmentálních a legislativních vlivů, které mohou mít dopad na rozvoj obce.

SILNÉ STRÁNKY (pozitiva, rozvojové faktory)	SLABÉ STRÁNKY (negativa, problémy)
<ul style="list-style-type: none"> • Větší zaměstnavatelé v obci • Kromě zemědělství a vinařství přítomnost průmyslu • Příznivá hodnota nezaměstnanosti • Fungující IDS JMK • Přítomnost všeobecného lékaře • Bohatá spolková činnost • Bezpečnost v obci 	<ul style="list-style-type: none"> • Vysoký index stáří • Velká vzdálenost k dálničnímu nájezdu • Nedořešené parkování • Neprovedené komplexní pozemkové úpravy • Panský dvůr kazí vzhled středu obce • Špatný stav chodníků • Chybějící cyklostezky • Dostupnost služeb pro seniory • Možnosti pro výstavbu rodinných domů • Zápach ovzduší v obci
PŘÍLEŽITOSTI (co se děje, či bude dít kolem nás a my to můžeme využít)	OHROŽENÍ (co se děje, či bude dít kolem nás a my se s tím budeme muset vypořádat)
<ul style="list-style-type: none"> • Vyšší zájem o agroturistiku • Efektivní využívání dotačních programů na krajské, národní i evropské úrovni • Zvyšující se trend trvalé udržitelnosti v oblasti hospodaření s energiemi a nakládání s odpady 	<ul style="list-style-type: none"> • Negativní projevy změny klimatu (sucho a s tím spojený nedostatek vody, eroze půdy, intenzivní meteorologické jevy) • Celorepublikový trend stárnutí populace • Zvyšující se tlak na zdravotní a sociální péči v důsledku demografického stárnutí a individualizace života

B. NÁVRHOVÁ ČÁST

B.1 DLOUHODOBÁ VIZE

Vize představuje dlouhodobý obraz o budoucnosti obce. Vize stanoví, jak by obec měla v roce 2035 ideálně vypadat. Naplnění vize bude dosaženo realizací několika navazujících střednědobých programů rozvoje obce.

VIZE BOŘETIC V ROCE 2035

Bořetice jsou rozvíjející se obcí se stabilizovaným počtem obyvatel.

V obci je dodělaná technická infrastruktura, zejména je dořešená oddílná kanalizace a osvětlení obce.

Obec aktivně čelí suchu díky rozvinutému hospodaření s vodou. Extravilán obce tvoří kultivovaná pestrá harmonická krajina.

V obci se příjemně žije všem generacím. Děti mají možnost hrát si na dětských hřištích. Pro mládež jsou dodělaná sportovní hřiště. Mladé rodiny i senioři mají kde bydlet. V obci funguje dostatek startovacích a sociálních bytů. Společenský a kulturní život je na vysoké úrovni. Obyvatelé se hojně účastní hodů a dalších kulturních a společenských akcí. Existuje dostatek stárků díky propagační a osvětové činnosti místních spolků.

Veřejná prostranství jsou upravená.

V obci existují dobré podmínky pro cestovní ruch. Slušní návštěvníci jsou obyvateli vítáni. Cyklostezky jsou propojené, naučná stezka je vybudovaná.

Obec aktivně jedná s provozovatelem IDS JMK. Návaznost spojů hromadné dopravy je optimalizovaná.

Návštěvníci a obyvatelé obce mají kde parkovat, přičemž neohrožují bezpečnost a plynulost dopravy a neobtěžují obyvatele.

Nemovitosti ve vlastnictví obce jsou v dobrém stavu a v obci funguje komunální sdílená energetika. Obec aktivně pečuje o své nemovitosti, které jsou upraveny na nízkou energetickou náročnost.

Systém komunikace s občany je prohloubený. Důležité otázky jsou s nimi diskutovány a jsou dostatečně informováni o dění v obci.

B.2 OPATŘENÍ A AKTIVITY

PŘEHLED OPATŘENÍ NA OBDOBÍ 2024–2028

Opatření zastřešuje soubor aktivit k určitému tématu a stanoví přístup k řešení jednotlivých témat a problémů. Opatření jsou seskupena do pěti základních **rozvojových oblastí**. **Aktivita** označuje konkrétní akci, činnost, projekt v rámci opatření.

Přehled rozvojových oblastí a opatření

A. Občanská vybavenost a život v obci

- A.1 Rozvoj veřejných služeb
- A.2 Zkvalitňování podmínek pro cestovní ruch

B. Infrastruktura a veřejná prostranství

- B.1 Technická infrastruktura
- B.2 Dopravní infrastruktura
- B.3 Dostupnost volnočasových aktivit
- B.4 Úprava veřejných prostranství

C. Životní prostředí

- C.1 Zkvalitnění zeleně a stavu krajiny v obci
- C.2 Hospodaření s vodou
- C.3 Rozvoj odpadového hospodářství

SPECIFIKACE OPATŘENÍ A AKTIVIT

U každé aktivity jsou uvedeny tři základní parametry a doplňující komentář.

Připravené a prioritní aktivity mají obvykle uvedené termíny realizace v letech 2024 či 2025. Pokud je u termínu uvedeno za rokem +, znamená to, že realizace započne někdy po tomto roce, ale není možné stanovit kdy. Průběžně plněné aktivity či aktivity dlouhodobějšího charakteru mají obvykle uvedený jako termín celé období 2024–2028.

Náklady jsou uvedeny pouze v případě, že jsou známy na základě zpracované dokumentace, nebo je lze odhadnout. V případech, kdy náklady zatím nelze odhadnout, je uvedena *.

Zdroje financování rozlišují aktivity, u nichž se předpokládá kompletní financování z obecního rozpočtu, a aktivity, na jejichž realizaci je šance získat vnější dotační prostředky.

Úlohou komentáře je přiblížit věcný obsah aktivity, připravenost aktivity a jakékoliv další doplňující informace užitečné pro realizaci.

A. Občanská vybavenost a život v obci

A.1 Rozvoj veřejných služeb

Název aktivity	Termíny	Náklady (v tis. Kč)	Zdroje financování	Komentář
Rozšíření kapacity MŠ	2024–2026	*	Rozpočet obce	MŠ bude tvořit celé přízemí budovy č. p. 488 i přilehlého dosavadního zdravotního střediska. Projekt v roce 2024, realizace do roku 2026. Zateplení MŠ bude součástí zateplení celého objektu (viz samostatná aktivita).
Modernizace ZŠ, MŠ, ŠJ	2024-2028	*	Rozpočet obce, dotace	Zkvalitňovat a modernizovat materiální podmínky pro vzdělání dětí MŠ a žáků ZŠ (např. počítačová učebna v ZŠ, nové prvky dětského hřiště), modernizovat vybavení pracovišť MŠ, ZŠ, ŠJ (např. konvektomat do ŠJ).
Vybudování nového zdravotního střediska	2024–2025	13 000 – 15 000	Rozpočet obce	Bude postavena nová budova vedle MŠ, včetně bezbariérových prvků. Lze využít i jiné prostory.

Program rozvoje obce Bořetice na období 2024 – 2028

Název aktivity	Termíny	Náklady (v tis. Kč)	Zdroje financování	Komentář
Zateplení budovy č. p. 488	2024–2028	*	OP ŽP	Zateplení budovy, v horním patře byty, ve spodním patře MŠ.
Oprava střechy základní školy č. p. 80	2024	1 700	Rozpočet obce	Připravuje se realizace opravy celé střechy do konce volebního období.
Oprava střechy kulturního domu a obecního úřadu	2028	*	Rozpočet obce	Střecha a odpady v nevyhovujícím stavu.
Podpora sousedské výpomoci v oblasti sociální péče	2024–2028	*	OP Z	Do obce zajíždí k seniorům pečovatelská služba.
Prohloubení komunikace s obyvateli	2024–2028	*	Rozpočet obce	Možné provádět více anket a diskuzí s obyvateli.
Zavedení informačních e-mailů a SMS	2024	*	Rozpočet obce	Využití volně dostupných aplikací k rozšíření informování obyvatel.
Příprava průmyslové zóny	2024–2028	*	Rozpočet obce	Vymezení v územním plánu, zajištění pozemku k přípravě průmyslové zóny, podpora podnikání.

A.2 Zkvalitňování podmínek pro cestovní ruch

Název aktivity	Termíny	Náklady (v tis. Kč)	Zdroje financování	Komentář
Dořešení cyklostezky u železničního přejezdu	2024+	*	IROP	Dostavět cyklostezku i za přejezd. Zvýšila by se tím bezpečnost v obci na silnicích a chodnicích. Je nutný souhlas povodí Moravy k vybudování mostu.
Vybudování cyklostezky na Vrbici	2028	*	Rozpočet obce	Zpevněný úsek (asfalt), je zde řada vlastníků pozemků.
Podpora vinařství jako součásti regionálního kulturního dědictví	2024–2028	*	Rozpočet obce	Pokračování v propagaci vinařství, podpora svazku obcí Modré hory.
Péče o památky	2024-2028	*	Rozpočet obce, dotace	Udržet atraktivitu památek v obci, využít dotace na opravu památek (např. MMR).

B. Infrastruktura a veřejná prostranství

B.1 Technická infrastruktura

Název aktivity	Termíny	Náklady (v tis.)	Zdroje financování	Komentář
Budování přípojek ke kanalizaci	2024	v režii občanů	Soukromé zdroje	V roce 2023 je připojeno cca 80%, v režii občanů by mělo dojít k připojení zbytku.
Položení optického kabelu	2024	*	Soukromé zdroje	Výstava a náklady v režimu soukromého investora. Zpoždění kvůli nesouhlasu zhotovitele ČOV a kanalizace s tím, aby probíhala současně další stavba (výkopy atd.)
Zázemí pro technické služby obce	2024–2028	*	Rozpočet obce	Rekonstrukce, oprava střechy, prostor pro parkování a údržbu techniky.

B.2 Dopravní infrastruktura

Název aktivity	Termíny	Náklady (v tis.)	Zdroje financování	Komentář
Oprava nedokončených a poškozených chodníků v obci	2024–2028	*	Rozpočet obce	Obnova chodníků v intravilánu obce.
Dobudování chodníků za Jednotou	2024–2028	*	Rozpočet obce	Zatáčka od Floriánku směrem k Jednotě.
Rekonstrukce komunikace od autobusové zastávky směrem k ulici Záhumenice	2025+	*	Rozpočet obce	Bylo by vhodné zde zajistit jednosměrný provoz, je nutná rekonstrukce.
Dobudování místních komunikací: 1) od hřbitova k vlakovému nádraží, včetně ulice k vinařství Habřina 2) v lokalitě Čtvrť 3) za domem Glozových	2024–2028	10 000	Rozpočet obce	Prodloužení komunikací, návaznost na zbytek obce.

Program rozvoje obce Božetice na období 2024 – 2028

Název aktivity	Termíny	Náklady (v tis.)	Zdroje financování	Komentář
Dobudování parkoviště pod Kraví horou	2025+	*	Rozpočet obce	Končí udržitelnost projektu, v připravovaném zpracování nového územního plánu bude požádáno o změnu využití pozemku.
Úprava dopravního značení v obci	2024	150	Rozpočet obce	Umístění dopravních značek k povolení vjezdu, místo k přecházení u Lomaxu.
Turistické značení v obci	2025+	200	Rozpočet obce	Značení turistických cílů v obci (podnikatelé by se na značení podíleli finančně).
Údržba / zpevnění polních cest v extravilánu obce	2025	200	Rozpočet obce	Úprava kritických úseků polních cest (asfaltová drť).

B.3 Dostupnost volnočasových aktivit

Název aktivity	Termíny	Náklady (v tis.)	Zdroje financování	Komentář
Víceúčelové hřiště	2024–2028	500 – 1000	Rozpočet obce	Volně přístupné sportoviště, basketbalové koše, menší branky. Nutné vyřešit pozemek / umístění v intravilánu obce.
Vybudování dětského hřiště	2024–2028	do 500	Rozpočet obce	Dětské hřiště v intravilánu obce.
Podpora spolků, organizací a aktivit občanů	2024-2028	*	Rozpočet obce, dotace	Podpora zázemí, zapojení do společných kulturních aktivit v obci, podpora činnosti, informování o možnostech dotací.

B.4 Úprava veřejných prostranství

Název aktivity	Termíny	Náklady (v tis.)	Zdroje financování	Komentář
Úprava obecního pozemku před Panským dvorem + kolem kulturního domu	2024–2028	1 500 – 2 000	Rozpočet obce	Navrhnout koncept využití obecního pozemku, případně zde rozšířit zeleň. Celková rekonstrukce Sóla, úprava parkoviště u pošty – kombinace zasakovací

Program rozvoje obce Bořetice na období 2024 – 2028

Název aktivity	Termíny	Náklady (v tis.)	Zdroje financování	Komentář
+ rekonstrukce Sóla				parkovací plochy s výsadbou stromů. Úprava zpevněných ploch před Jednotou.

C. Životní prostředí

C.1 Zkvalitnění zeleně a stavu krajiny v obci

Název aktivity	Termíny	Náklady (v tis.)	Zdroje financování	Komentář
Revitalizace a doplnění zeleně v intravilánu	2024–2028	*	Rozpočet obce + státní dotace	Kromě revitalizace také vytipování míst pro výsadbu zeleně. Doplnění keřů v zeleném pásu podél silnice ve směru na Velké Pavlovice. Zelené plochy v okolí hřbitova – výsadba zeleně podél zdi. Úprava parku u kostela. Výsadba stromů u dětského hřiště za bytovkami kvůli zastínění, výsadba zeleně v lokalitě Panského dvora.
Výsadba zeleně v extravilánu obce	2024–2028	*	Národní dotace	Výsadba na obecních pozemcích směrem na Velké Pavlovice, rozdělení velkých honů. Výběr dodavatele, zajištění projektu. Výsadba zeleně v okolí rybníků a pump-tracku.
Provedení komplexních pozemkových úprav	2028+	*	PRV	Z důvodu dostavby kanalizace bude požádáno v roce 2024. Obec by měla zajistit pozemky (výkup, směna).
Údržba obecní zeleně	2024–2028	200–300 ročně	Rozpočet obce	Údržba zeleně v katastru obce a údržba zeleně podél místních komunikací. Sekání trávníků, údržba záhonů a zelených pásů, pasportizace zeleně, dendrologický průzkum a následná arboristická péče, zálivka nových výsadeb a údržba mobilní zeleně.
Obměna zastaralé komunální techniky	2024	3 000	Rozpočet obce	Traktor, zařízení na sečení.

C.2 Hospodaření s vodou

Název aktivity	Termíny	Náklady (v tis.)	Zdroje financování	Komentář
Vytvoření systému zacházení s dešťovou vodou, řešení vsakování vody	2024–2028	*	OP ŽP	K zadržení dešťové vody využito svedení vody do po vybudování kanalizace nevyužitých septiků a následné využití k zavlažování. Budování průlehů a dešťových záhonů v intravilánu.
Řešení vsakování vody v krajině	2024-2028	*	OP ŽP	Zmeandrování Járku a budování malých vodních prvků v okolí Járku. Otevření jednání s Povodím Moravy nad zmeandrováním Trkmanky v k. ú. Bořetic.
Nalezení řešení přívalových dešťů v lokalitě Kraví hora	2028	*	OP ŽP	Zadržování vody po přívalových deštích je problémové, nutné vyřešit zatarasení vody.

C.3 Rozvoj odpadového hospodářství

Název aktivity	Termíny	Náklady (v tis.)	Zdroje financování	Komentář
Změna systému nakládání s odpady	2024	*	Rozpočet obce	Během roku 2024 se změní způsob vybírání poplatků na odpady z poplatku za osobu na poplatek odvíjející se od množství vyprodukovaného odpadu. Součástí změny také rozšíření informovanosti v oblasti odpadového hospodářství.
Rozšíření košů na tříděný odpad v lokalitě Kraví Hora a v intravilánu obce.	2024	200	Rozpočet obce	Zejména (nejen) při konání velkých společenských akcí v obci umístit více menších košů na tříděný odpad. Nádoby na hliník.
Snížení využívání jednorázového nádobí a obalů	2024-2028	do 100	Rozpočet obce, dotace	Pořízení znovupoužitelného plastového nádobí a myčky.

OP ŽP = Operační program Životní prostředí
OP Z = Operační program zaměstnanost

PRV = Program rozvoje venkova
IROP = Integrovaný regionální operační program

ZÁSOBNÍK AKTIVIT

V zásobníku aktivit jsou uvedeny **aktivity**, které se **neplánují realizovat v letech 2024–2028** (ať už z důvodů finančních, nebo proto, že se budou teprve navazovat na nějaké předchozí aktivity), **ale do budoucna se s nimi v nějaké podobě počítá**. Aktivity jsou pro přehlednost zařazeny do struktury oblastí a opatření aktuálního programu rozvoje obce.

V případě, že se na některou aktivitu ze zásobníku uvolní v období 2024–2028 finanční prostředky, nebo se objeví vhodný dotační zdroj, tak může být aktivita po schválení zastupitelstvem zařazena k dřívější realizaci (v rámci pravidelné každoroční revize a případně aktualizace programu rozvoje) a rozpracována v krátkodobém realizačním plánu.

Rozvojová oblast	Opatření	Aktivita	Komentáře
A. Občanská vybavenost a život v obci	A.1	Vybudování 7–8 sociálních / nájemních bytů pro seniory	8 sociálních bytů (malometrážních a bezbariérových) pro seniory. Studie je již zpracována. Potřebné zajistit pozemek od státu.
	A.1	Rozhodnout o využití panského dvora	Prostory pro seniory nebo sociální dům. Vytvoření nového centra obce z panského dvora, výsadba, místo pro potkávání lidí. Prostory nejsou ve vlastnictví obce, majitel nemá zájem prodat a má na možnosti obce vysoké finanční požadavky.
	A.2	-	-
B. Infrastruktura a veřejná prostranství	B.1	Dostavba kanalizace pod Kraví horou	Finanční náročnost projektu (cca 40 mil. Kč). K roku 2023 nelze získat dotaci.
	B.1	Dobudování veřejného vodovodu	Jedná se o prodloužení vodovodního řádu v místech, kde byla realizována výstavba RD pod Kraví horou.
	B.2	-	-
	B.3	-	-
	B.4	-	-
C. Životní prostředí	C.1	-	-
	C.2	-	-
	C.3	-	-

B.3 PODPORA REALIZACE PROGRAMU

Za **koordinaci** činností spojených s programem rozvoje obce je zodpovědný **starosta**.

Sledování a vyhodnocování plnění programu rozvoje obce provádí rada obce ve spolupráci se starostou obce.

Návrh aktualizací programu rozvoje (zejména úpravy termínů, nákladů a finančního plánu – rozložení nákladů v jednotlivých letech realizace) připravuje rada obce v úzké součinnosti se starostou obce s ohledem na vyhodnocení plnění v předchozím roce a ve vazbě na tvorbu rozpočtu na následující rok.

Program rozvoje obce je **závazným podkladem pro rozhodování zastupitelstva obce a pro činnost jednotlivých orgánů obce**. Organizace/osoby uvedené ve sloupci odpovědnost u jednotlivých aktivit **zodpovídají za zajištění realizace příslušné aktivity** (tj. aktivitu nemusí přímo realizovat, ale mohou na realizaci pouze dohlížet, iniciovat započítí realizace apod.).

Program rozvoje je závazným **podkladem pro přípravu rozpočtu obce**.

Základní činnosti spojené s realizací programu rozvoje jsou v průběhu kalendářního roku rozloženy následovně:

Měsíc	Činnosti	Kdo udělá
Říjen	Vyhodnocení stávajícího plnění v daném roce a návrh aktualizace	Rada obce
Listopad	Projednání návrhu aktualizace na zastupitelstvu obce Provázání programu rozvoje a rozpočtu na následující rok <i>(rozpočet zohlední stav plnění programu rozvoje, v programu rozvoje se upraví částky a harmonogram dle návrhu rozpočtu)</i>	Zastupitelstvo obce
Prosinec	Schválení návrhu aktualizace (spolu se schválením návrhu rozpočtu)	Zastupitelstvo obce
Průběžně	<i>Sběr podnětů a aktuálních informací</i>	Rada obce

Vyhodnocení plnění programu rozvoje obsahuje u jednotlivých aktivit následující informace:

- **Stav realizace:** splněno / v realizaci dle plánu (využíváno zejména u víceletých aktivit) / v realizaci (ale později / dříve oproti plánu) / nerealizováno.
- **Skutečné náklady.**
- *Dle potřeby komentář ke stavu realizace* – zejména zdůvodnění proč aktivita nebyla realizována dle plánu, dále i např. zkušenosti z realizace, které by mohly být využity.

Stav realizace lze v tabulce s přehledem aktivit vyjádřit zbarvením (např. zelená = splněno, oranžová = v realizaci).

Aktualizace programu rozvoje bude probíhat obvykle 1 x ročně. Návrh aktualizace zpracovává Finanční výbor v úzké součinnosti se starostou obce a Kontrolním výborem. Návrh aktualizace musí být projednán a schválen zastupitelstvem obce.

Při roční aktualizaci budou vždy aktuální situaci přizpůsobeny následující údaje:

- Termíny.
- Náklady.

V případě potřeby je možné vyřadit plánovanou aktivitu nebo doplnit aktivitu novou.

Návrh aktualizace bude obsahovat přehled provedených změn. Na jeho základě bude vytvořena a zveřejněna aktuální podoba programu rozvoje obce.

Aktualizace programu rozvoje probíhá z technického hlediska následovně:

Podkladem pro aktualizaci jsou tabulky se specifikací aktivit (přímo v návrhové části programu rozvoje, nebo v přehledové tabulce v excelu).

V tabulkách se **žlutým podbarvením** zvýrazní aktualizované údaje, resp. doplněné aktivity.

Červeně se potom podbarví aktivity, jejich realizace se nepředpokládá.