

# ÚZEMNÍ PLÁN BOŘETICE

k.ú. Kobyly na Moravě

k.ú. Němčičky u Hustopečí

k.ú. Němčičky u Hustopečí

k.ú. Velké Pavlovce

k.ú. Velké Pavlovce

**ZASTAVĚNÉ ÚZEMÍ**  
hranice zastavěného území dle zákona č. 183/2006 Sb., k 17.07.2013

**VYMEZENÍ PLOCH S ROZDÍLNÝM ZPŮSOBEM VYUŽITÍ**

stav	název	kód	popis
BR	BR	Z01	kód plochy označení zastavitelných ploch
BR	BR	PI3	označení ploch přestavby
BR	BR		BR plochy bydlení - v rodinných domech
BD	BD		BD plochy bydlení - v bytových domech
BC	BC		BC plochy bydlení - bylení čisté
OV	OV		OV plochy občanského vybavení
OE	OE		OE plochy občanského vybavení - vzdělávání, sociální služby, zdravotní služby, kultura, veřejná správa
OT	OT		OT plochy občanského vybavení - tělovýchova a sport
OS	OS		OS plochy občanského vybavení - prodej, služby, ubytování, stravování
OR	OR		OR plochy občanského vybavení - rozhlášení
OA	OA		OA plochy občanského vybavení - agroturistika
OZ	OZ		OZ plochy občanského vybavení - lázeňství
SV	SV		SV plochy smíšené výroby - vině sklady a rekreace
SCV	SCV		SCV plochy smíšené obytné - venkovské
VS	VS		VS plochy výroby a skladování
VD	VD		VD plochy výroby a skladování - výroba drobná
VE	VE		VE plochy výroby a skladování - výroba energie na fotovoltaičtém principu
RE	RE		RE plochy rekreace
RX	RX		RX plochy rekreace - rekreace se specifickým využitím
UP	UP		UP plochy veřejných prostranství - místní komunikace a veřejná prostranství
UZ	UZ		UZ plochy veřejných prostranství - veřejná (parková) zelen
TI	TI		TI plochy technické infrastruktury - interní sítě
TO	TO		TO plochy technické infrastruktury - nakládání s odpady
DS	DS		DS plochy dopravní infrastruktury - silniční doprava
DZ	DZ		DZ plochy dopravní infrastruktury - drážní doprava
DC	DC		DC plochy dopravní infrastruktury - garáže
DP	DP		DP plochy dopravní infrastruktury - záchytná parkoviště
DU	DU		DU plochy dopravní infrastruktury - účelové komunikace
ZZ	ZZ		ZZ plochy zemědělské - zahrady a sady v nezastavěném území
ZT	ZT		ZT plochy zemědělské - malé travní porosty
ZO	ZO		ZO plochy zemědělské - orná půda
ZV	ZV		ZV plochy zemědělské - vinice / viniční tratě
NL	NL		NL plochy lesní
NP	NP		NP plochy přírodní
NS	NS		NS plochy smíšené nezastavěného území
NK	NK		NK plochy zeleně - zelen krajinná
NV	NV		NV plochy vodní a vodohospodářské

**ÚZEMNÍ REZERVY**  
R01 územní rezervy pro plochy bydlení - v rodinných domech  
označení územních rezerv

**KORIDORY**  
K1 koridory technické infrastruktury (pro VTL plynovod)  
označení koridorů technické infrastruktury

**DOPRAVA**  
stav název  
silnice II. třídy (funkce dopravní obsluha)  
silnice III. třídy (funkce dopravní obsluha)  
železnice  
cyklistické stezky  
cyklistické trasy  
turistické trasy  
navrhované pěší komunikace

**HYDROLOGIE**  
významný vodní tok Trkmanka  
ostatní vodní toky

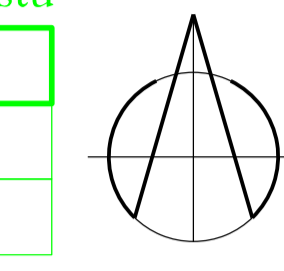
**ÚZEMNÍ SYSTÉM EKOLOGICKÉ STABILITY**  
stav název  
NRBK - nadregionální biokoridor, RBC - regionální biocentrum  
LBC - místní biocentrum  
LBC - místní biokoridor  
interakční prvky

**PODMÍNĚNÍ ROZHOVDŮVÁNÍ O ZMĚNÁCH V ÚZEMÍ**  
zpracování územní studie

**ARCHITEKTONICKÉ REGULATIVY**  
významné stavby, pro které může zpracovávající architekturu část projektu jen autorizovaný architekt

**INFORMATIVNÍ ÚDAJE**  
hranice katastrálních území  
hranice řešeného území (= hranice k.ú. Bořetice u Hustopečí)

klad listů  
A  
B  
C



HLAVNÍ VÝKRES 1 : 5.000

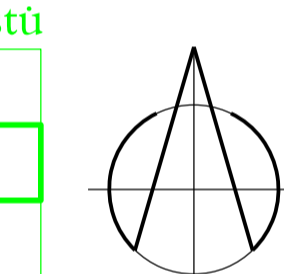
I. 02

ZÁZNAM O ÚČINNOSTI ÚZEMNÍHO PLÁNU	
Správní orgán, který územní plán vydal: Zastupitelstvo obce Bořetice	
Datum nabytí účinnosti:	
Porizovatel: Městský úřad Hustopeče, odbor regionálního rozvoje	
Jednotu a příjmení oprávněné osoby pořizovatele: Ing. arch. Lydie Filipová	
Funkce: vedoucí odboru regionálního rozvoje	
Podpis:	otisk úředního razítka

Mapový podklad obcevesen z digitální katastrální mapy © KU Hustopeče. Výkres obcevesen z map Zábudal © CUZK Praha

k.ú. Kobyly na Moravě

klad listů  
A  
B  
C



HLAVNÍ VÝKRES 1 : 5.000

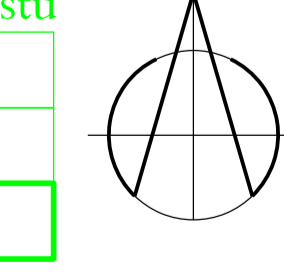
I. 02

ZÁZNAM O ÚČINNOSTI ÚZEMNÍHO PLÁNU	
Správní orgán, který územní plán vydal: Zastupitelstvo obce Bořetice	
Datum nabytí účinnosti:	
Porizovatel: Městský úřad Hustopeče, odbor regionálního rozvoje	
Jednotu a příjmení oprávněné osoby pořizovatele: Ing. arch. Lydie Filipová	
Funkce: vedoucí odboru regionálního rozvoje	
Podpis:	otisk úředního razítka

Mapový podklad obcevesen z digitální katastrální mapy © KU Hustopeče. Výkres obcevesen z map Zábudal © CUZK Praha

k.ú. Vrbice u Velkých Pavlovic

klad listů  
A  
B  
C



HLAVNÍ VÝKRES 1 : 5.000

I. 02

ZÁZNAM O ÚČINNOSTI ÚZEMNÍHO PLÁNU	
Správní orgán, který územní plán vydal: Zastupitelstvo obce Bořetice	
Datum nabytí účinnosti:	
Porizovatel: Městský úřad Hustopeče, odbor regionálního rozvoje	
Jednotu a příjmení oprávněné osoby pořizovatele: Ing. arch. Lydie Filipová	
Funkce: vedoucí odboru regionálního rozvoje	
Podpis:	otisk úředního razítka

Mapový podklad obcevesen z digitální katastrální mapy © KU Hustopeče. Výkres obcevesen z map Zábudal © CUZK Praha

k.ú. Velké Pavlovce